

# LA BALADE DU PATRIMOINE



Un circuit pédestre de deux heures  
qui vous plongera dans  
l'Histoire de Gruchet-le-Valasse !



## Place de la Mairie



Cette bâtisse qui abrite aujourd'hui la mairie, a été construite en 1892 par la famille Desgenétais afin d'y créer une école maternelle et un orphelinat. Regardez les frontons qui portent les dates de création de ces bâtiments.

## L'église et le Couvent des Sœurs de la Compassion



Les églises qui ont précédé celle-ci, construite grâce aux dons privés de la famille Desgenétais, n'ont jamais eu de clocher.

## Maison du premier Maire de Gruchet et la Briqueterie




Cette maison fut propriété de Maître Charles Havy, avocat procureur du baillage de Caudebec en Caux au XVIII<sup>e</sup>. La rue du Bout fut ainsi nommée car elle était la limite entre la commune de Gruchet et celle du Valasse, qui seront réunies en 1830 pour former Gruchet-le-Valasse.

## La cité Forthomme—Alleaume et le percement du CD 173



Ce sont les deux frères Charles et Joseph qui ont créé en 1884 l'usine de tissage qui se situait rue Desgenétais. Elle comptait 180 ouvriers pour 300 métiers à tisser. Cette cité abritait la Maîtrise de l'usine.

## Rue du Général Bridoux




Cette rue, avant le percement de la D173, était une sente, chemin le plus court entre l'église et l'Abbaye, vers Saint Antoine la Forêt.

## Rue Saint Marcel et Maison du XVI<sup>e</sup> siècle



C'était l'une des voies principales, sous l'Ancien Régime, qui menait de l'Abbaye du Valasse à la « grange du Petit Bec », propriété de l'Abbaye, actuelle ferme du Beau Soleil à Beuzeville la Grenier.

## Rue du Couvent



Le père de François Amable Somménil fut le premier maître de l'école de garçons de Gruchet et, en même temps, greffier de mairie au début du XIX<sup>e</sup>.

## Rue de la Gare



Ce moulin était une dépendance de l'Abbaye du Valasse. C'était un moulin banal, c'est-à-dire que certains paroissiens avaient l'obligation (le ban) d'y aller moudre leurs grains sur lesquels les moines prenaient une certaine partie.

## Rue Tournante et rue Auguste Desgenétais



Stanislas Capelle, né en 1823 à Bolbec, a créé une Teinturerie (emplacement de l'ex SLIC) et fut maire de Gruchet de 1878 à 1881. La rue Tournante, actuellement rue Stanislas Capelle, fut dénommée ainsi pour être l'une des rares rues de Gruchet non rectiligne.

## Quartier de la Forge



La rue du Bourg, (actuellement rue du Maréchal Leclerc) prolongée par la rue Neuve (actuelle impasse des trois frères Doudement), menait de la rivière à l'église. La forge fut tenue par plusieurs générations de Bondeville, maréchaux-ferrants.

## Rue des Seaux



Au XV<sup>e</sup> siècle, une sente traversait les terres d'un certain Dessaux. Mais selon la mémoire locale, elle rappellerait le chemin emprunté par les gruchetains pour se rendre à la rivière vider leurs seaux....

Le Château des Genêts (en face) fut construit en 1865 par Henri Auguste Desgenétais qui, avec son frère Jean, établit dans la seconde moitié du XIX<sup>e</sup> siècle parmi les plus importants tissages et filatures de la Vallée du Commerce, à l'origine de la fortune familiale.


## Passage souterrain, vestige de la guerre 1939—1945



Durant la seconde guerre mondiale, ces constructions souterraines reliaient le Château des Genêts, où résidaient les officiers, au Château de Tous Vents, logement de la troupe.


Le Château des Genêts fut, pendant cette période, le quartier général de la 17<sup>ème</sup> division aérienne de combat allemande, d'où l'importance du réseau de blockhaus servant de refuge.

## Quartier du Piloni



Le pilori, instrument de la justice des moines du Valasse, était principalement destiné à exposer les voleurs et auteurs de contrefaçon et de petits délits

## Maison du XVI<sup>e</sup> siècle



Cette maison faisait partie du fief du pilori relevant de l'Abbaye du Valasse, et appartient aux Boutren, famille noble, qui possédait également le Vieux Château.

## Communs du Vieux Château et Pignon du XVII<sup>e</sup> siècle



La famille Boutren construisit sur ces terres, appartenant à l'Abbaye, leur manoir seigneurial. Charles Boutren fut anobli par Henri IV en 1594. Pierre Boutren fut le dernier abbé régulier du Valasse.

## Quartier de la Roche



Le hameau de Montpellier porte le nom d'une famille attestée au XVI<sup>e</sup> siècle de même que la Bretonnière porte le nom des Le Breton.

## Rue du Docteur Gernez et Mairie-école de 1876



A l'origine, la mairie-école construite en 1876, comprenait trois pièces pour la mairie, un logement pour l'instituteur également secrétaire de mairie, deux mansardes pour les instituteurs adjoints, deux grandes classes et un local pour les pompiers dans sa partie gauche.

Cette construction deviendra école-maternelle en 1978.

