La Caxe, version trail - circuit 21

Causses - Massegros Causses Gorges

paysage gorges (com com ALCT)

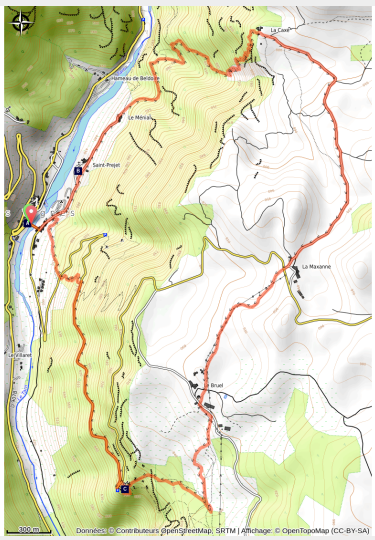

Superbe boucle : découvertes de hameaux typiques du Méjean, vue sur les Gorges, passage dans le mystérieux Château de Blanquefort... vous n'aurez pas le temps de vous ennuyer, juste de transpirer!

Infos pratiques

Pratique : Trail

Longueur : 11.6 km

Dénivelé positif : 912 m

Difficulté : Facile

Type : Boucle

Itinéraire

Départ : village des Vignes, au niveau du Pont (à proximité du resto bar Chez Alex); en 48210 Les Vignes

Arrivée : village des Vignes, au niveau du Pont (à proximité du resto bar Chez Alex); en 48210 Les Vignes

Communes : 1. Massegros Causses Gorges

Profil altimétrique

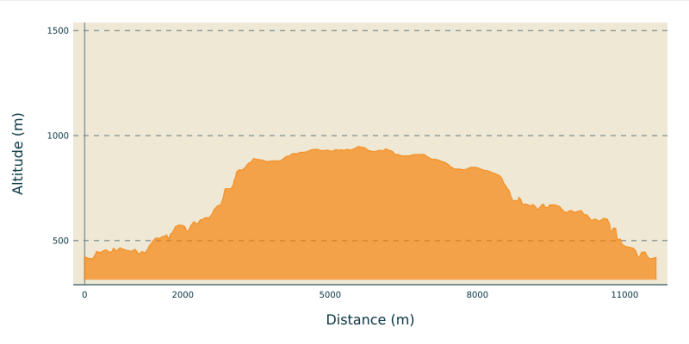

Altitude min 414 m Altitude max 948 m

1.Quelques centaines de mètres à plat sur une petite route qui longe le Lot, afin de rejoindre le hameau Le Ménial, puis c'est une belle grimpette qui nous attend. L'essentiel du dénivelé de la boucle va s'effctuer sur les 2 kilomètres qui suivent. Le sentier est magnifique, rocailleux, raide et un brin technique, typique des Gorges du Tarn!
2. L'arrivée à la Caxe, magnifique hameau tout en pierre, sonne la fin de la montée raide. Vous êtes maintenant sur le Causse Méjean. Profitez en et admirer la vue en gambadant sur une mini route puis une belle piste jusqu'à la Maxane, point culminant de la sortie.
3. De là, on s'engage sur un sentier à travers champs, en faux plat descendant.
4. On passe par le Ferme du Bruel puis on continue de descendre sur sentier jusqu'au chateau ruiné de Blanquefort, bati à flanc de falaise, ses vestiges sont assez impressionant!
5. On entame alors quelques kilomètres de descente sur route.
6. Au plus grand bonheur des traileurs, une chouette section finale sur un single en descente.

Sur votre chemin…

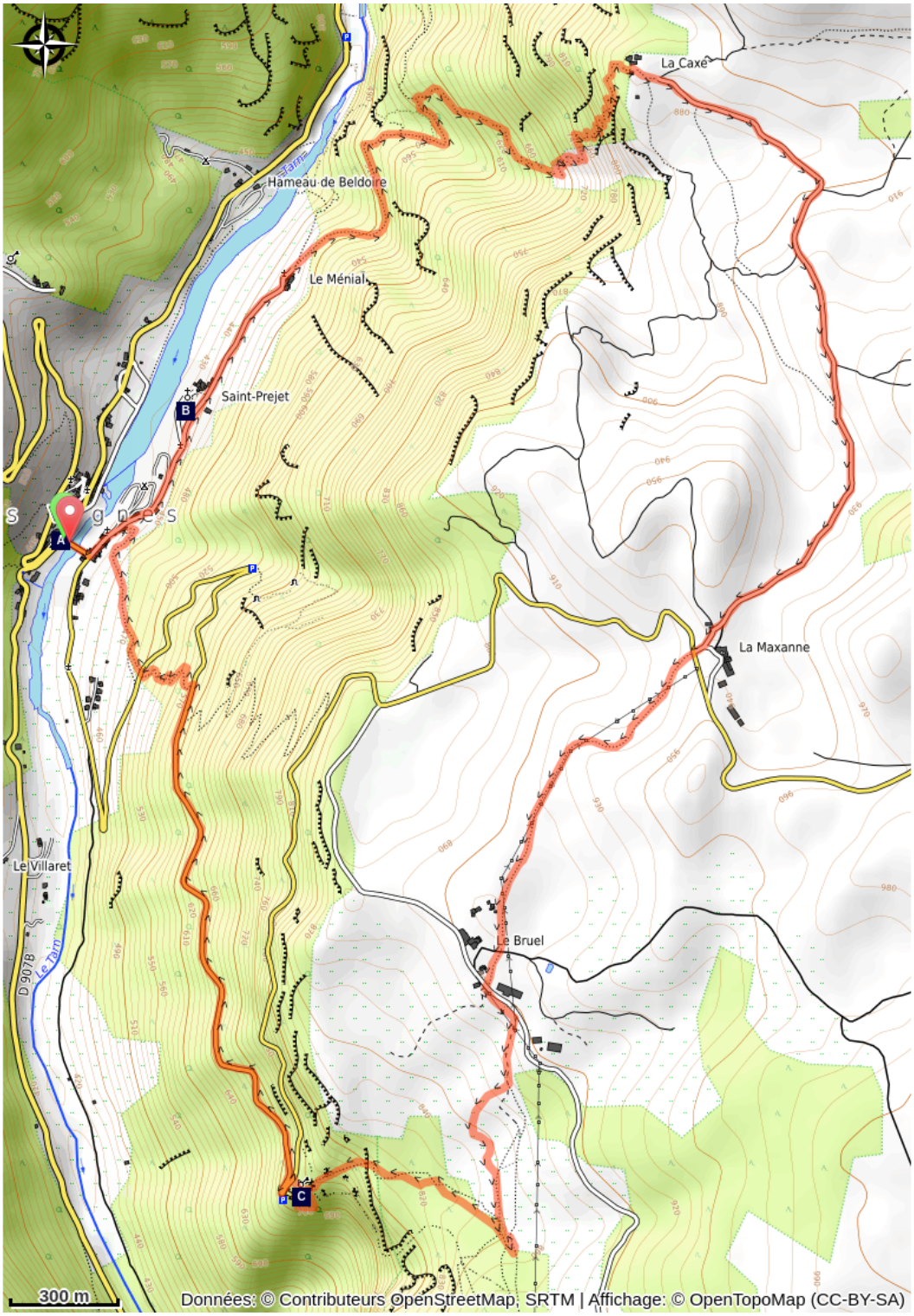

Les Vignes (A)

Eglise St Préjet (B)

Château de Blanquefort (C)

Toutes les infos pratiques

Sur votre chemin...

Les Vignes (A)

Les Vignes est un petit village au bord du Tarn, sur les flancs du plateau calcaire du Causse de Sauveterre à environ 400 m d'altitude. Il fait face au Causse Méjean. Il tient son nom des cultures de vignes du XVIIIème siècle. Situé au cœur des **Gorges du Tarn**, il est un **lieu idéal** pour passer d'agréables **vacances** les pieds dans l'eau. Non loin de la ville de Millau, le village est facilement accessible par la route.

Lieu de départ de belles **randonnées**, vous pourrez également débutez des parcours en canoë-kayac pour partir à la découverte des Gorges du Tarn. Des hébergements et des commerces répondront à vos demandes. A la sortie du village se trouve le belvédère du Pas de Soucy qui surplombe le barrage naturel du Tarn créé par les écroulements de la falaise.

A quelques kilomètres du village, le **panorama du Point Sublime** sur le **Causse de Sauveterre** qui vous laissera sans voix, et ceux du **Roc des Hourtous** et du **Roc du Serre** sur le **Causse Méjean**, vous réservent de belles surprises.
De l'autre côté du pont des Vignes, sur la rive gauche, vous apercevrez le hameau de Saint-Préjet avec son église au toit de lauze. Près du village, vous pourrez admirer les ruines des châteaux de Dolan et de Blanquefort sur les contreforts des deux causses qui l'encerclent.

Crédit photo : OTAGDT

Eglise St Préjet (B)

Ancré sur la rive gauche du Tarn, l'édifice date du XIème siècle. N'ayant subi que peu de transformations, il constitue un véritable joyau du premier art roman en Gévaudan. Son plan initial est sobre: une nef et une courte travée de choeur précédent une abside voûtée en cul-de-four.
De l'extérieur, on remarque son toit en lauzes calcaires, son clocher-mur ainsi que son chevet décoré de bandes lombardes et de modillons sculptés exceptionnellement bien conservés.

Château de Blanquefort (C)

Le château de Blanquefort surmonte le village des Vignes de son promontoire rocheux dont on le distingue à peine. Au vu de l’accessibilité des lieux et de son apparente austérité, cette forteresse mystérieuse fut probablement plus un poste de guet qu’une demeure seigneuriale …

Il semblerait que le château de Blanquefort soit déjà mentionné dès le XIème siècle : Raimond de Roquefeuil le légat en 1193 au diocèse de Mende. Le château fait partie des châteaux qui ceinturent le Causse Méjean, permettant ainsi le contrôle des voies d’accès au plateau. Sa position stratégique permettait aux guetteurs de bénéficier d’une vue exceptionnelle sur les Gorges du Tarn, du Pas de Soucy jusqu’au village du Rozier.

Si son histoire s’est perdue dans les méandres des siècles passés, le château de Blanquefort, qui n’est aujourd’hui plus que ruines, continue d’émerveiller les visiteurs qui pensent à lever les yeux vers les hauteurs.