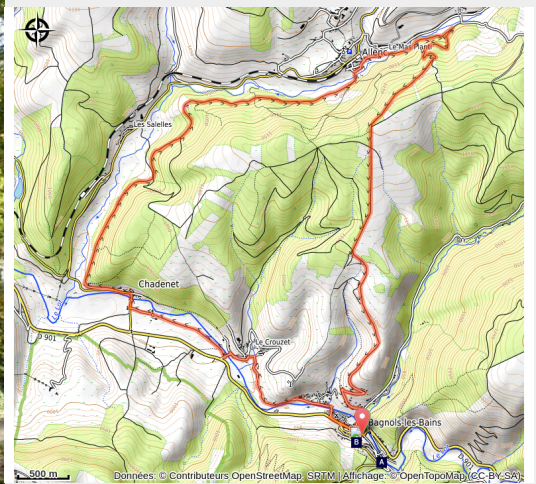


Le Moure d'Allenc - circuit Trail n°8

Mont Lozère - Mont Lozère et Goulet



croix autour de Chadenet (PNC)



Belles pistes dans la forêt, sentier en bord de Lot, passages dans de jolis hameaux... voilà une boucle sans difficulté majeure qui permet de bien visiter les alentours de Bagnols-les-Bains.

Infos pratiques

Pratique : Trail

Durée : 1 h 45

Longueur : 15.1 km

Dénivelé positif : 707 m

Difficulté : Facile

Type : Boucle

Itinéraire

Départ : Bagnols-les-Bains

Arrivée : Bagnols-les-Bains

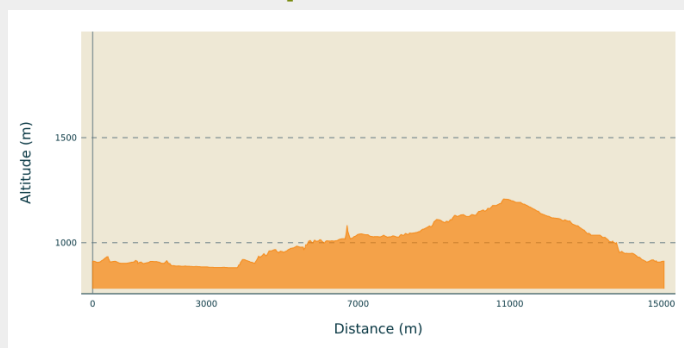
Balisage :  Trail

Communes : 1. Mont Lozère et Goulet

2. Chadenet

3. Allenc

Profil altimétrique



Altitude min 881 m Altitude max 1208 m

1) Après avoir traversé la rue principale du village, le camping municipal et un lotissement récent, on s'engage sur un sympathique sentier en bord de Lot. Ce dernier nous amène au joli village de Chadenet, en passant par le Couzet, on suit le GR®43. Cette partie plate est idéale pour démarrer en douceur.

2) À Chadenet, on s'engage sur une piste qui monte progressivement pendant deux kilomètres avant de s'aplanir ; parfait pour allonger la foulée, en pleine forêt !

3) À Allenc, on se remet à grimper, pour atteindre le Moure d'Allenc, à 1198 mètres.

4) Il ne reste alors plus que de la descente sur une large piste qui passe à travers champs et forêt.

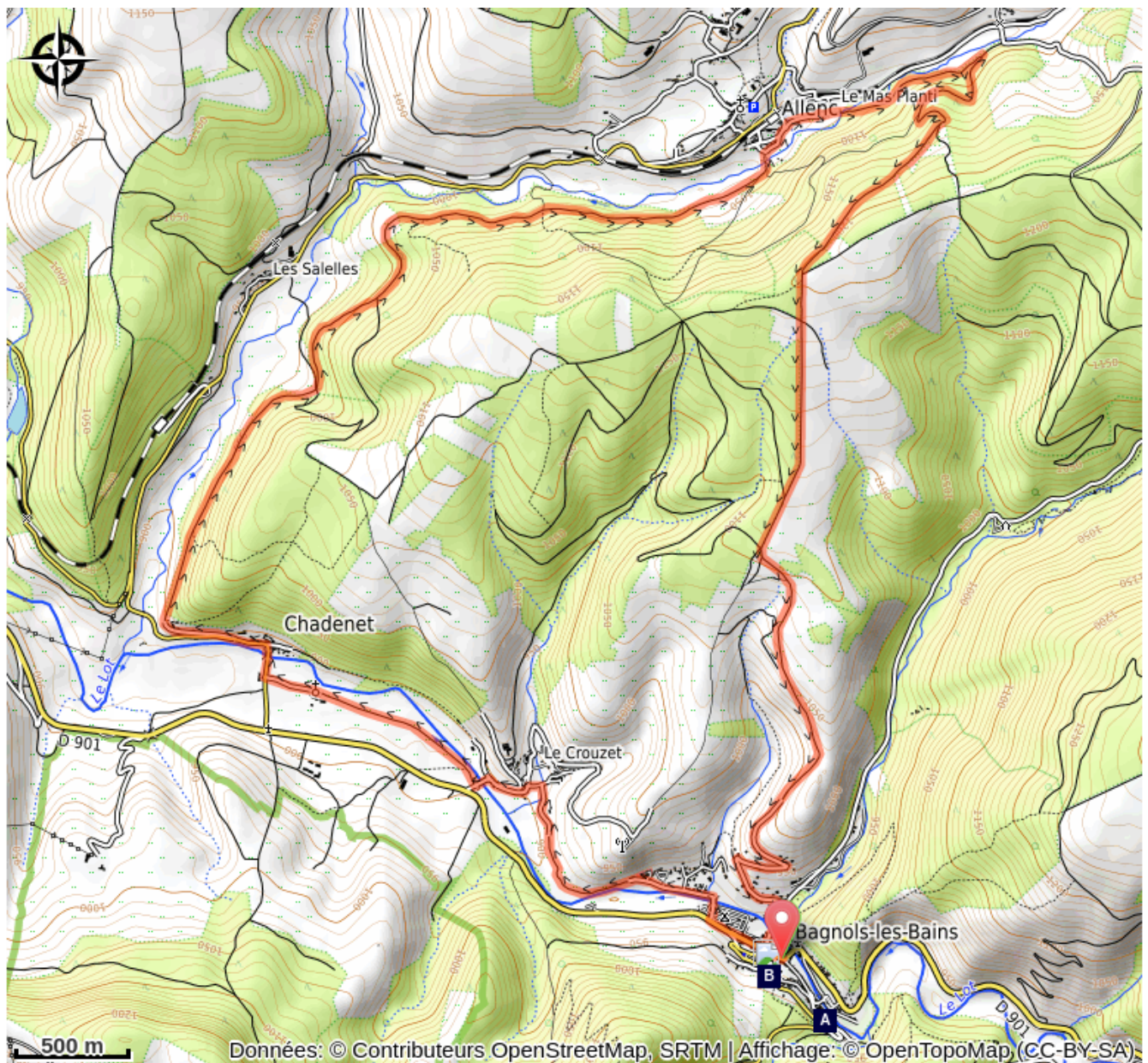
Suivre le balisage Trail n°8

Le long de l'itinéraire, des poteaux directionnels vous guident. Les lieux-dits et/ou les directions à suivre sont indiqué(e)s en **italique gras** et entre guillemets dans le descriptif ci-dessous:

Au départ de "**Bagnols-Les-Bains**", prendre la direction de « **Chadenets** » par « **Avenue de la Gare** », « **Le Couzet** » (GR®43). À « **Chadenet** » aller à « **Le Moure d'Allenc** » par « **Lou Claoux** », « **Village** », « **Lavit** », « **Le Mas** ». À « **Le Moure d'Allenc** », retour sur Bagnols-les-Bains par « **Pessasse** », « **Bagnols-les-Bains** », « **Avenue de la Gare** ».

Circuit trail extrait du cartoguide **Mont Lozère- Pays des sources, de la montagne du Goulet aux gorges du Bramont**, réalisé par le pôle de Pleine nature mont Lozère.

Sur votre chemin...



Bagnols-les-Bains (A)

Château (B)

Toutes les infos pratiques

Recommandations

Avant de vous engager sur un circuit, vérifiez qu'il est adapté à votre activité et à votre niveau. N'oubliez pas que le temps change vite en montagne. Refermez bien les clôtures et les portillons. Restez sur les chemins balisés.

Comment venir ?

Transports

Ligne 253

LIO est le Service Public Occitanie Transports de la Région Occitanie / Pyrénées - Méditerranée. Il permet à chacun de se déplacer facilement en privilégiant les transports en commun. Pour tout savoir, se rendre sur l'application lio Occitanie ou bien sur <https://ww.mestrajets.lio.laregion.fr>

Accès routier

Depuis le Bleynard, par la D 901 (12min)

Depuis Mende, direction Badaroux par la RN 88, puis Ste-Hélène / Bagnols-les-Bains par la D 901. (25 min)

Parking conseillé

parking des Thermes

i Lieux de renseignement

Office de tourisme Coeur de Lozère, Mende

BP 83, place du Foirail, 48000 Mende
mendetourisme@ot-mende.com
Tel : 04 66 94 00 23
<https://www.mende-coeur-lozere.fr>



Office de tourisme Des Cévennes au mont Lozère, Le Pont-de-Montvert

le Quai, 48220 Le-Pont-de-Montvert-Sud-Mont-Lozère
info@cevennes-montlozere.com
Tel : 04 66 45 81 94
<https://www.cevennes-montlozere.com/>

Office de tourisme Mont- Lozère, Bagnols-les-Bains

avenue de la gare, 48190 Bagnols-les-Bains Mont-Lozere et Goulet
ot.bagnolslesbains@orange.fr
Tel : 04 66 47 61 13
<https://www.destination-montlozere.fr/>



Source



CC Mont Lozère

<https://www.ccmontlozere.fr/>



Parc national des Cévennes

<http://www.cevennes-parcnational.fr/>



Pôle pleine nature Mont Lozère

Sur votre chemin...

Bagnols-les-Bains (A)

Près des sources du Lot, Bagnols-les-Bains est, depuis l'époque romaine, un lieu privilégié pour se détendre et retrouver la forme. Située à 900 mètres d'altitude, cette station climatique et thermale à dimension humaine dispose d'une source d'eau chaude qui jaillit de la montagne à une température de 41,5°C. Un lieu pour se ressourcer au cœur d'une nature préservée, en alternant activités de pleine nature et soins de remise en forme.



Château (B)

Le petit château devant lequel vous passez fut construit au XVII^e siècle sur le chemin de Florac à Bagnols. La tour cache un bel escalier à vis. Pendant 59 années, cette maison forte fut celle de la gendarmerie à cheval. Les écuries étaient au premier niveau. En 1966, les gendarmes déménagèrent pour s'installer plus bas dans le village.

Crédit photo : N Thomas