



Yenne, cité médiévale



Les produits du terroir



Le territoire

Office de Tourisme de Yenne - Maison de la Dent du Chat

1 Chemin du Port 73170 Yenne

04 79 36 71 54 - yenne.tourisme@orange.fr

www.dentduchat.com



 @yenne.tourisme
#EntreRhôneEtDentDuChat


 Office de Tourisme de Yenne
Maison de la Dent du Chat



Ne pas jeter sur la voie publique.

Que faire aux alentours ?

 Visitez **Yenne** : profitez d'une visite ludique et interactive avec l'application TellNoo. 

 Découvrez **le terroir, les bonnes tables, et les producteurs** du territoire.

Respectez la nature !

Si vous observez la nidification d'oiseaux ou la présence d'autres espèces, préservez leur quiétude et éloignez-vous.

Merci !

Numéros d'urgence :






Pompier	Appel d'urgence européen
18	112



Topo raquettes




Circuits du Mont du Chat

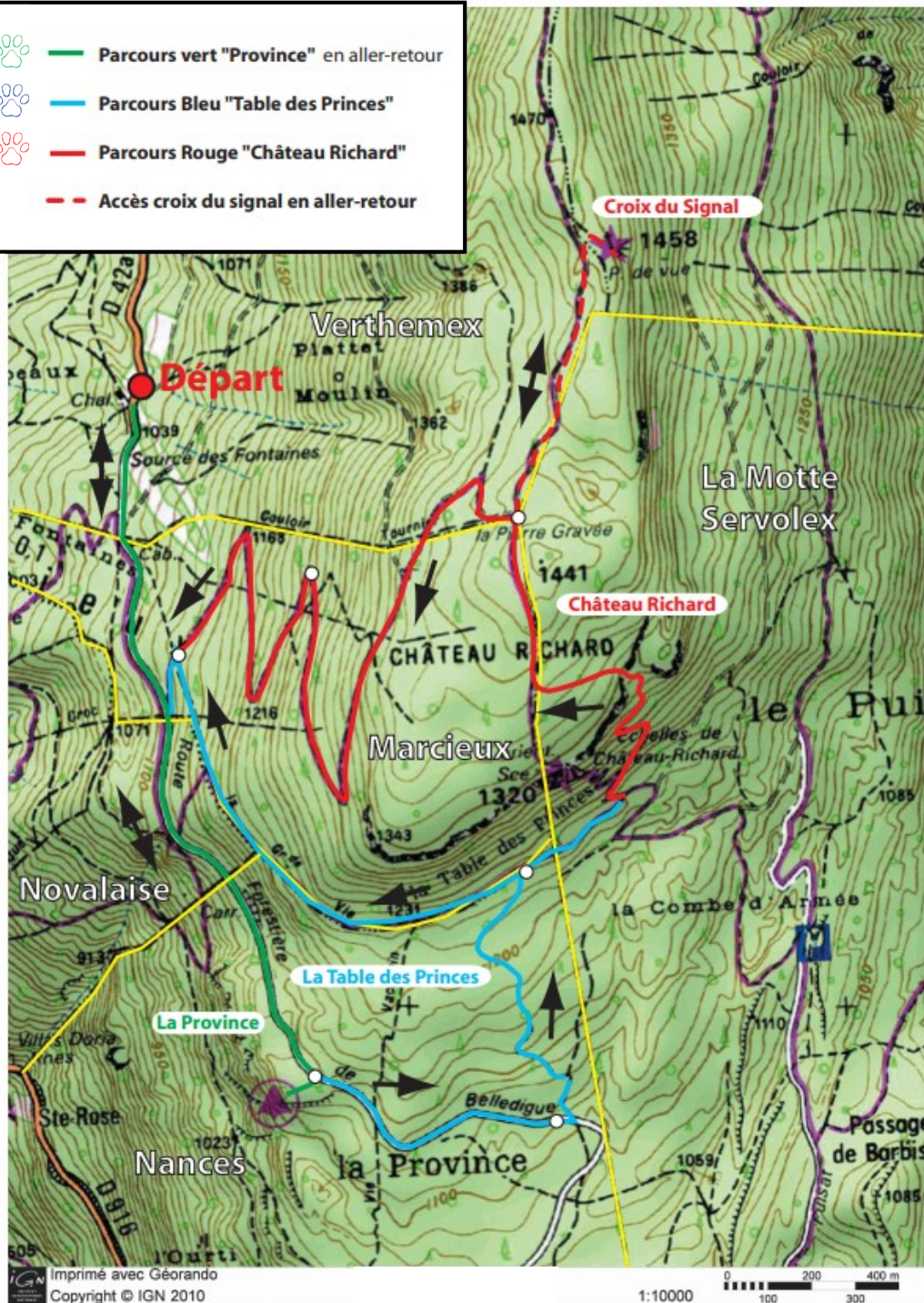
Stade de neige de Verthemex - Alt. 1030

-  **3 itinéraires balisés**
-  Circuits de **4 à 7km**
-  Convient à **tous les niveaux**
-  Idéal pour les **familles**
-  **Accès gratuit**





Prix de vente : 0,50€
 Document édité par l'Office de Tourisme de Yenne.
 Crédits photos : O.Broussouloux; C.Maurel
 Reproduction interdite même partielle. L'éditeur dégage sa responsabilité en cas d'accident.
 Conception : Office de Tourisme de Yenne - 2020


-  Parcours vert "Province" en aller-retour
-  Parcours Bleu "Table des Princes"
-  Parcours Rouge "Château Richard"
-  Accès croix du signal en aller-retour



Dès les premières neiges, venez profiter de 3 itinéraires raquettes balisés au départ du stade de neige de Verthemex. Entre 1000 et 1500m d'altitude, dans une ambiance forestière, ces parcours vous guideront vers des points de vue remarquables sur le Pays du lac d'Aiguebelette, les PréAlpes et la Cluse de Chambéry.

 **N°1** : itinéraire vert : "**Province**" en aller-retour jusqu'au décollage de parapente de Province. 4 km. Dénivelé : + 200m. Niveau facile.

 **N°2** : itinéraire bleu : "**Table des Princes**". 5,5 km. dénivelé : +320m. Niveau moyen.

 **N°3** : itinéraire rouge : "**Château Richard**". 7 km. Dénivelé : 450m. Variante : accès à la Croix du Signal et son panorama sur les Alpes et le lac du Bourget. Niveau difficile.

Attention !

- Avant de partir, informez votre entourage de votre itinéraire. Ne surestimez pas vos capacités.
- En montagne la prudence est toujours nécessaire, vous êtes responsable de votre sécurité.
- Ne troublez pas la tranquillité des animaux sauvages, gardez les chiens en laisse.
- Restez sur le sentier balisé. Remportez vos déchets.
- Soyez vigilants lors des dépassements ou croisements avec d'autres usagers.

Le balisage que vous rencontrerez



Direction à suivre

Ex : tourner à droite

Nom de l'itinéraire

Précisé uniquement aux intersections

Difficulté de l'itinéraire

Ex : « bleu » niveau moyen

