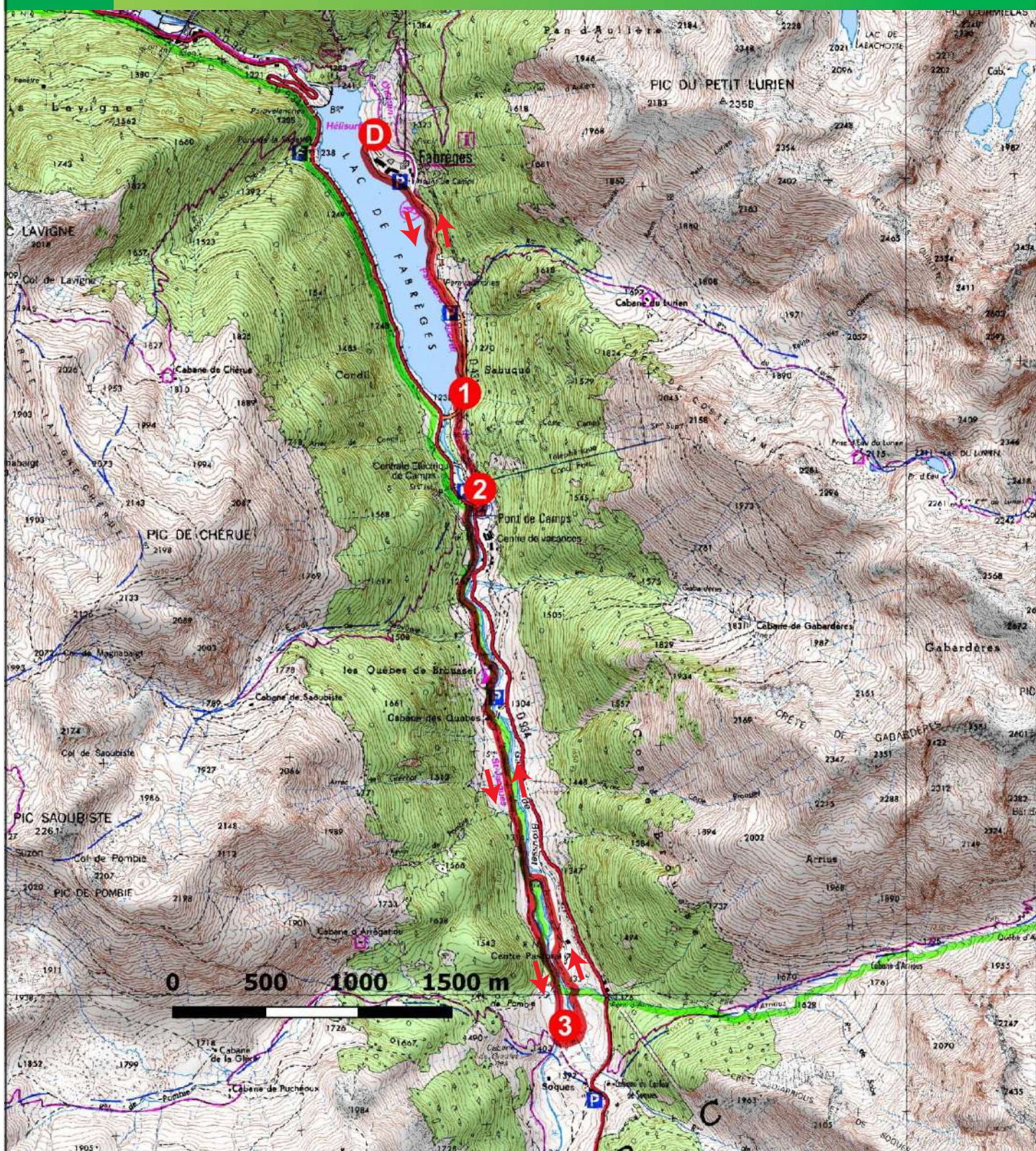


NIV
1

RECORRIDO N°18

Boucle du Brousset

Extrait de Carte 1:25 000 Institut géographique National



Programa producido por :

Communauté de Communes de la Vallée d'Ossau - 1 avenue des Pyrénées - 64 260 Arudy
+ 33 (0)5 59 05 66 77



Para más información :

Oficina de Turismo del Valle de Ossau
Oficina principal de Laruns - + 33 (0)5 59 05 31 41

Toda la gama de deportes de naturaleza en la aplicación móvil Vallée d'Ossau Pyrénées

Circuito BTT

Valle de Ossau Boucle du Brousset

Parcialmente en el Parque Nacional, ¡un circuito ideal para principiantes y los más pequeños! Desde la orilla del lago de Fabrèges hasta el Caillou de Soques por el Gave del Brousset, ¡y es casi llano!

2.88056 N -0.39917 O En el extremo norte del aparcamiento de Fabrèges, justo antes de la barrera que cierra la carretera, baje por el sendero que bordea el lago y siga la orilla río arriba por el sendero deportivo.

① 2.86807 N -0.393069 O En el contacto con la carretera, girar a la izquierda e inmediatamente a la derecha por la pista de grava que conduce a Pont de Camps, pasando por debajo de la imponente tubería forzada de la central hidroeléctrica.

② 42.86343 N -0.39206 O Tenga cuidado en el cruce de la carretera del Pourtalet. Cruce el puente e inmediatamente gire a la izquierda por la pista de la orilla izquierda del Gave du Brousset. Esta es una puerta de entrada al Parque Nacional. Un pequeño tramo sombreado conduce a una pista sinuosa a través de un desorden de imponentes peñascos, luego a la zona pastoral que se extiende hasta el puente al pie del caillou de Soques.

③ 42.83751 N -0.38646 O El puente sobre el Gave del Brousset se une a la pista de la orilla derecha, en la zona de pastoreo un poco más amplia. A 1000 m, llegar al aparcamiento y cruzar la pasarela para volver a el trazado de la ida, tomando las mismas precauciones al cruzar la carretera.

Tenga en cuenta que la bicicleta de montaña en el corazón del Parque Nacional está prohibida y sólo se permite por el itinerario descrito.

D Aparcamiento del lago de Fabrèges

GPS WGS 84 UTM 30T

42.88056 N -0.39917 W



1h



11,2km



160m

No se lo pierda



- Las numerosas facetas del Gave, los paisajes entre bosque, pastoreo, hidroelectricidad, Parque Nacional. Una verdadera síntesis del país de Ossalois

Atención



- Tenga cuidado al cruzar la carretera del Pourtalet cerca de Pont de Camps.
- No hay señalización en este bucle (Parque Nacional).



1240m

D

①

②

③


1350m


¿Cómo elegir su recorrido en BTT ?


Para cada ruta, encontrará información técnica y práctica que le ayudará a elegir su itinerario


Niveles de dificultad

Los diferentes bucles se clasifican por orden de dificultad definido por un código de colores siguiendo las recomendaciones de la Federación Francesa de Ciclismo:

 Sendero muy fácil, ancho y rodante. Todo público, practicable en BTC.

 Sendero fácil y bastante rodante. Para ciclistas de montaña (BTT) ocasionales

 Ruta difícil y técnica. Para practicantes experimentados, con la obligación de dominar la técnica.

 Ruta muy difícil y muy técnica. Para practicantes con experiencia técnica y física.

 30T 7107030 - 4776694N

Para cada punto de referencia del circuito, encontrará las **coordenadas GPS**. El sistema geodésico utilizado es el WGS84, la proyección es en UTM y la zona 30T para el Suroeste de Francia. Los valores de longitud y latitud del punto se indican en metros seguidos de O por Oeste o E por Este y N por Norte. Descargue los tracks GPS de los circuitos en : www.valleedossau.com.



Duración, expresada en horas. Este valor estimado tiene en cuenta la duración de la ruta, el desnivel y las dificultades, sin paradas.



El desnivel, expresado en metros. Para cada circuito, el valor corresponde al total de las subidas.



Distancia, el valor expresado en kilómetros corresponde a la longitud total de la ruta

La señalización

Dirección correcta



Girar a la derecha



Girar a la izquierda



Dirección equivocada



Precaución, peligro



Enlace



Recomendaciones

Tiempo 08 99 71 02 64

Llamada de urgencia europea 112

Pedalear por los senderos del Bearn y del País Vasco exige vigilancia y respeto por la naturaleza y por las personas que hacen vivir este territorio. Aquí tiene algunos consejos para circular en bicicleta de montaña.

Protéjase

Siga los caminos señalizados por su seguridad y respete la dirección de las rutas.

- No sobreestime sus capacidades y controle su velocidad en cualquier circunstancia.
- Por su seguridad, no olvide el casco.
- Lleve comida, bebida y ropa adecuada.

Si va solo, comunique su ruta a las personas de su entorno.

Preservar la naturaleza

- No perturbe la tranquilidad de los animales salvajes.
- Evite coger flores, fruta y hongos en la naturaleza.
- Durante la temporada de caza, tenga cuidado con las batidas y los palomares.
- Guarde su basura, sea discreto y respete el medio ambiente.

Respetar las actividades y las personas

- En las zonas de pastos, mantenga las distancias con los rebaños y los perros.
- Sea prudente y cortés al adelantar o al cruzar a los senderistas.
- Los ciclistas de montaña saben que los peatones tienen prioridad y respetan las normas de circulación.
- Respete la propiedad privada y las zonas cultivadas, y cierre las cercas..
- Cuidado con la maquinaria agrícola y forestal, no obstaculice su circulación.
- Para que sus salidas sean más agradables, no dude en ponerse en contacto con los profesionales.