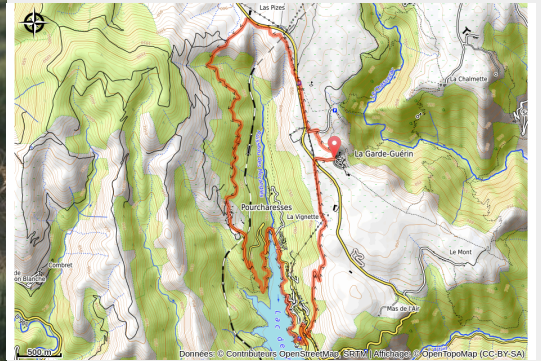


Lac de Villefort - Trail n° 6

Mont Lozère - Prévenchères



(©SMAML)



Une course en hauteur sur le territoire de Pourcharesses qui contourne tout le bassin versant du ruisseau des Morangiès, avec la tour du château de La Garde-Guérin comme repère permanent.

Une course en hauteur sur le territoire de Pourcharesses qui contourne tout le bassin versant du ruisseau des Morangiès, avec la tour du château de La Garde-Guérin comme repère permanent.

Suivre le balisage Trail n°6

Infos pratiques

Pratique : Trail

Durée : 1 h 30

Longueur : 13.0 km

Dénivelé positif : 507 m

Difficulté : Facile

Type : Boucle

Thèmes : Architecture et Village, Faune et Flore

Itinéraire

Départ : La Garde Guérin

Arrivée : La Garde Guérin

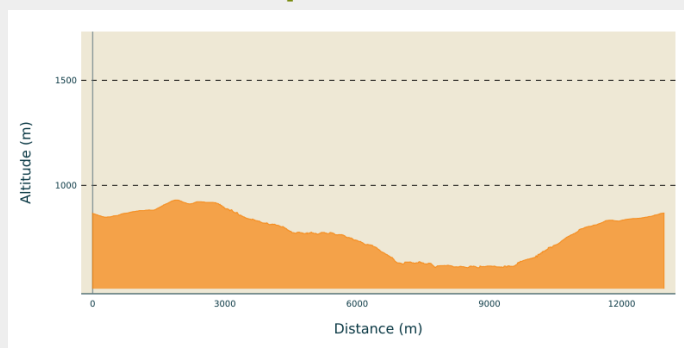
Balisage :  Trail

Communes : 1. Prévenchères

2. Pourcharesses

3. Villefort

Profil altimétrique



Altitude min 608 m Altitude max 930 m

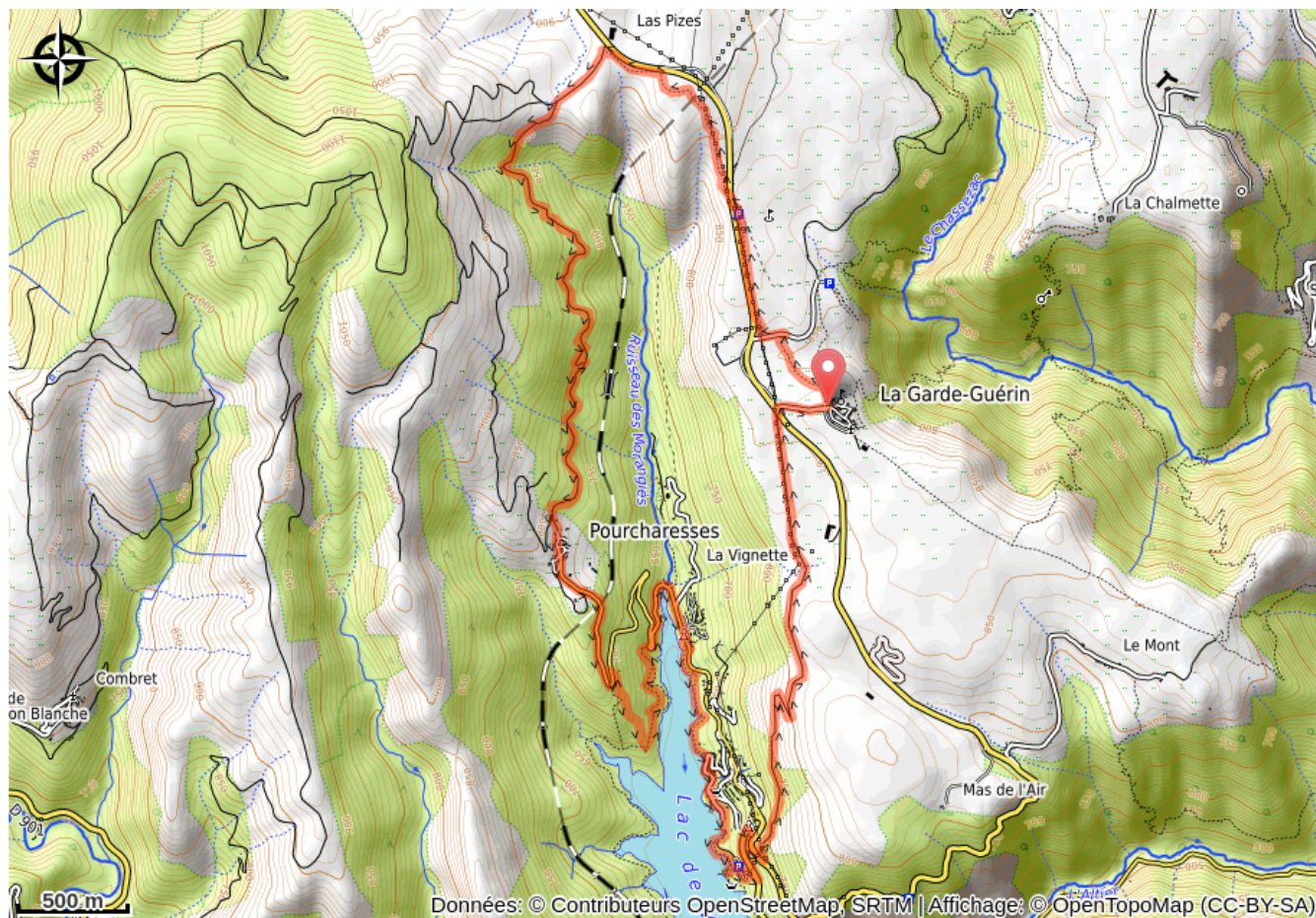
Suivre le balisage du trail n°6.

Le long de l'itinéraire, des poteaux directionnels vous guident, dont le nom de lieu-dits et/ou de direction à suivre, est indiqué en "***italique gras et entre guillemets***" dans le descriptif ci-dessous:

Au départ de « ***LA GARDE GUÉRIN*** » **D1**, prendre la direction de « ***Porte du Rachas*** » puis « ***Chemin de la Fontaine*** ». À « ***Chemin de la Fontaine*** » prendre à droite en direction de « ***BELV. DU CHASSEZAC-Parking*** » **D2**. À « ***BELV. DU CHASSEZAC-Parking*** » prendre à gauche direction « ***Le Golf*** ». À « ***Le Golf*** » prendre à gauche et monter en direction de « ***Col de la Violette*** ». À « ***Col de la Violette*** » redescendre par la gauche en direction de « ***POURCHARESSES*** » puis « ***Promontoire du Lac*** ». À « ***Promontoire du Lac*** », longer le lac par la gauche pour rejoindre « ***LAC DE VILLEFORT*** » **D3**. À « ***LAC DE VILLEFORT*** » tourner à gauche pour remonter à « ***LA GARDE GUÉRIN*** ».

Balade extraite du cartoguide **Mont Lozère - Pays des sources, De la Margeride au lac de Villefort en Cévennes**, mis en œuvre par le Pôle de pleine nature du mont Lozère.

Sur votre chemin...



Toutes les infos pratiques

Recommandations

Avant de vous engager sur un circuit, vérifiez qu'il est adapté à votre activité et à votre niveau. N'oubliez pas que le temps change vite en montagne. Refermez bien les clôtures et les portillons. Restez sur les chemins balisés.

Comment venir ?

Transports

D1 et D2 : Arrêt : La Garde Guérin
Ligne 254 navette estivale Lio (juillet et août seulement)

D3 : Ligne SNCF Nîmes-Clermont-Ferrand
Arrêt "Villefort"
En juillet et août, Navette touristique LIO , Ligne 254 Mende > Villefort > La Garde-Guérin. Arrêt "Plage du lac".

Accès routier

D1 et D2 : Depuis Villefort ou Langogne, par la D 906

D3 : Depuis Villefort, par D 906 (5 mn)
Depuis Génolhac, par D 906 (25 mn)
Depuis Prévencières, par D 906 (15 mn)
Depuis Les Vans, par D 901 puis D 906 (35 mn)
Depuis Mende, par D 901 puis D 906 (60 mn)

Parking conseillé

Parking de la Garde Guérin (D1), parking du Belvédère du Chassezac (D2), Parking du lac de Villefort (D3)

Lieux de renseignement

Office de tourisme Mont-Lozère, Villefort

43, Place du Bosquet, 48800 Villefort
contact@destination-montlozere.fr
Tel : 04 66 46 87 30
<https://www.destination-montlozere.fr/>



Source

CC Mont Lozère

Parc national des Cévennes

Pôle pleine nature Mont Lozère