

Intérêt majeur de la commune de Neulliac est d'être bordée par le Blavet à l'Ouest et le canal de Nantes à Brest au Sud-Est. Elle possède 3 km de canaux navigables dont une partie des célèbres étangs d'alimentation du Roz. La commune compte cinq chapelles et un patrimoine religieux important.

La fontaine Saint Éloi



À DÉCOUVRIR À PROXIMITÉ

- La ville napoléonienne de Pontivy et le château des Rohan
- Le lac de Guerlédan
- Les échelles d'écluses sur Saint-Gérand
- La rigole d'Hilvern à Saint Gonnerly

1 - Monument aux morts

Neulliac était un véritable fief des résistants pendant la seconde guerre mondiale : un camp de 80 hommes s'est établi à proximité du Moustoir. Le 27 juillet 1944, 360 assaillants ennemis attaquent : 18 allemands et 5 français ont été tués et 32 blessés. Ce fut un combat violent, qui fit régner un esprit de terreur gardé longtemps en mémoire.

2 - Chapelle du Moustoir

La chapelle au Moustoir était en ruine et a été reconstruite en 1863. Elle est dédiée à Saint Corentin, car la paroisse dépendait alors de l'évêché de Quimper. C'est un petit édifice flamboyant, qui renferme une relique de Saint Corentin.

3 - Étangs du Roz et le canal de Nantes à Brest

Le canal de Nantes à Brest résulte de la mise en lien de huit rivières. Pour que les bateaux descendent la colline, quantité d'écluses ont été construites : 29 écluses de Pontivy à Hilvern dont 12 concentrées aux étangs du Roz. Les bassins que l'on appelle « étangs », sont en réalité des réserves d'eau, des zones tampon pour que le niveau reste stable au moment des éclusages.

4 - Chapelle du Roz

La chapelle du Roz est dédiée à Notre Dame de Délivrance et daterait de 1851 et fut construite par la famille Le Berre, très pieuse. La coutume était d'allumer un cierge en la chapelle, quand une personne était à l'agonie, pour la « délivrer » de ses souffrances, soit par la mort, soit par la guérison.

5 - Chapelle Saint-Éloi

La chapelle Saint Eloi a été rebâtie en 1885. Eloi, né en 588, était orfèvre : il est le patron des orfèvres et de tous les ouvriers faisant usage du marteau, comme les forgerons, les maréchaux-ferrants.

6 - Le Blavet canalisé

L'Angleterre menace donc la France de blocus maritime. Pour y faire face, Napoléon doit organiser la circulation par les voies d'eau intérieures. En Bretagne, Pontivy est un carrefour stratégique : le Blavet ouvre vers Lorient et peut être inclus dans le tracé du canal de Nantes à Brest. Les arsenaux de Brest, Nantes et Lorient peuvent être mis en lien. La canalisation des voies d'eau va demander 26 années de travail pour le Blavet (de 1806 à 1832), et 31 ans pour le canal de Nantes à Brest (de 1811 à 1842).

7 - Chapelle de Carmès

La chapelle accueillait des foules immenses : Bâtie par Jean du Porzo, elle date de la fin du XV^e siècle et fut agrandie au XVIII^e. Sa tour porte la date de 1521. Classée Monument Historique, elle renferme de magnifiques lambris peints, l'un de 1705 et sous celui-ci fut découvert un autre datant du XV^e siècle.



Circuit des chapelles entre canal et Blavet

NEULLIAC

Balade pour les amoureux du patrimoine au bord de l'eau

Distance

22 km

Temps

5h30


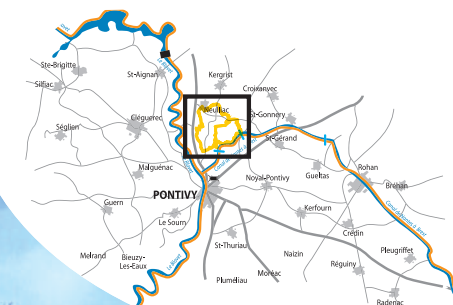
Niveau



Soutenu

Départ : rue du stade ou étangs du Roz à Neulliac

Si vous souhaitez prolonger la balade, procurez-vous la topo-fiche n°26 « Circuit du Blavet canalisé ».

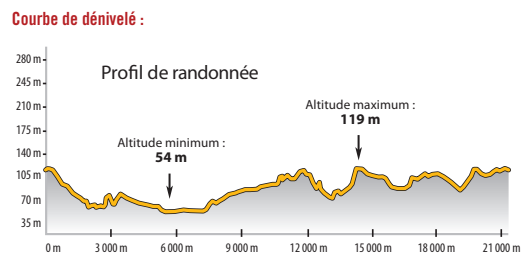


Circuit des chapelles entre canal et Blavet



< Sites d'intérêt

- 1 Monument aux morts
- 2 Chapelle du Moustoir
- 3 Étangs du Roz et le canal de Nantes à Brest
- 4 Chapelle du Roz
- 5 Chapelle Saint-Éloi
- 6 Le Blavet canalisé
- 7 Chapelle de Carmès



- Balisage : 25**
- À gauche ←
 - À droite →
 - Tout droit
- Légende :**
- route (27%)
 - chemin (73%)

Le circuit est reconnu au travers du P.D.I.P.R.
 (Plan Départemental des Itinéraires
 de Promenade et de Randonnée)

