

Kergrist signifie « villa Christi » (maison du Christ) en latin. C'est à partir du XII^e siècle que les cartulaires de plusieurs abbayes bretonnes mentionnent pour la première fois « Querchrist ». En 1205 Alain IV de Rohan fait don aux moines de St-Martin-de-Josselin de l'église alors dédiée à la Sainte-Croix, culte propagé par les Templiers. Ces moines pourraient être les fondateurs du village. Kergrist, comme Hémonstoir, était autrefois une trêve de la paroisse de Neulliac et dépendait de l'évêché de Cornouaille.



Le calvaire près du cimetière

1 - Église Saint Pierre et Saint Paul

Dès 1205, on trouve trace d'une église à Kergrist mais l'édifice tient sa physionomie actuelle des XIX^e et XX^e siècles. On trouve toutefois des éléments du XV^e siècle, comme le transept sud avec sa fenêtre en arc brisé et la belle porte entre la sacristie et le chœur. C'est au XVI^e siècle qu'une chapelle latérale est adossée au flanc nord de la nef. En 1893, l'église est agrandie et un clocher est édifié en 1940.

Comme de nombreuses églises ou chapelles tréviales de Bretagne, l'église Saint-Pierre-Saint-Paul, était à l'origine composée d'un enclos paroissial. De l'enclos paroissial de l'église de Kergrist ne subsiste qu'une bande végétale rappelant les limites de l'espace sacré. L'ossuaire autrefois installé sur le mur sud-ouest auprès du porche, a été supprimé dans la première moitié du XIX^e siècle.

2 - Les Ruisseaux de Kergal et Perchenic

Le ruisseau de Kergal prend sa source sur la commune avant de se jeter au niveau du Canal de Nantes à Brest. Quant au ruisseau de Perchenic, au nord, il constitue la limite départementale avec les Côtes d'Armor. Il prend sa source en amont de Perchenic et constitue un affluent du Blavet.

3 - Village de Guerlogoden

Kergrist comptait autrefois de nombreux manoirs et seigneuries. C'était le cas à Guerlogoden. Cette seigneurie composée d'un manoir, avec métairie et d'un moulin notamment, appartenait en 1459 à Jehan de Guerlogoden. Au XVII^e siècle, elle passe aux mains de la famille De Lantivy.

4 - Manoir de Berrien

Le manoir de Berrien (propriété privée) remonte au XV^e et XVIII^e siècles : il aurait été construit par Gilles de Bahuno en 1580. Les vestiges d'une tour en demi lune témoignent de la fonction défensive de l'édifice au XV^e siècle. Ce logis illustre clairement l'évolution du manoir médiéval vers la résidence noble.

5 - Chapelle St Mérec et son lavoir

La chapelle Saint Mérec est mentionnée dès 1627. Elle fut reconstruite en 1847 et consolidée en 1891. Son porche intérieur date quant à lui du XV^e siècle. Saint Mérec serait issu du breton « Sevrec », dont l'étymologie serait issue de « Seih Breh », signifiant « les sept frères ». La légende raconte que les 7 Saints évangélistes étaient frères et qu'ils auraient été nourris par une biche. À l'intérieur, on retrouve les statues des 7 saints fondateurs du Tro Breizh, sur le pourtour de la niche du chevet. 2 pardons s'y déroulent, celui de St Mérec en juin et celui de St Gilles en septembre.

6 - Calvaire de Brohes

Kergrist possède plusieurs calvaires. Celui de Brohes est en granit et date de 1762. Il présente un fût et une branche octogonaux reposant sur un socle supérieur orné à chaque angle d'une tête humaine.

7 - Lavoir et fontaine du Christ, près du bourg

Le lavoir et la fontaine du Christ accueillent une procession et un feu de joie lors du pardon en septembre.

8 - Calvaire de granit au bourg

Situé près du cimetière, ce calvaire est le plus ancien de Kergrist, il date de 1719. Le fût vertical est gravé de fleur de lys. Le Christ et les 3 personnages qui l'entourent reposent sur des têtes humaines.

À DÉCOUVRIR À PROXIMITÉ

- Le château des Rohan à Pontivy
- Les quartiers médiéval et napoléonien de Pontivy
- Les échelles d'écluses, Le Roz à Neulliac ou Le Couédic à St Gérard
- Le barrage et le lac de Guerlédan



La Buissonnière de Kergrist

KERGRIST

Randonnée le long des ruisseaux, à travers bois et bocages

Distance

22 km

Temps


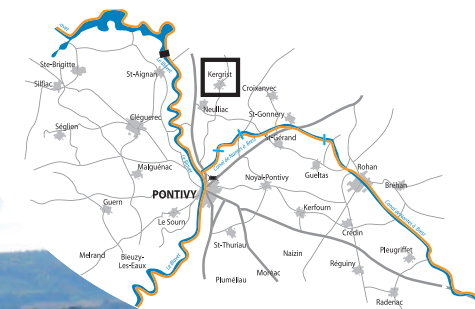
5h30

Niveau



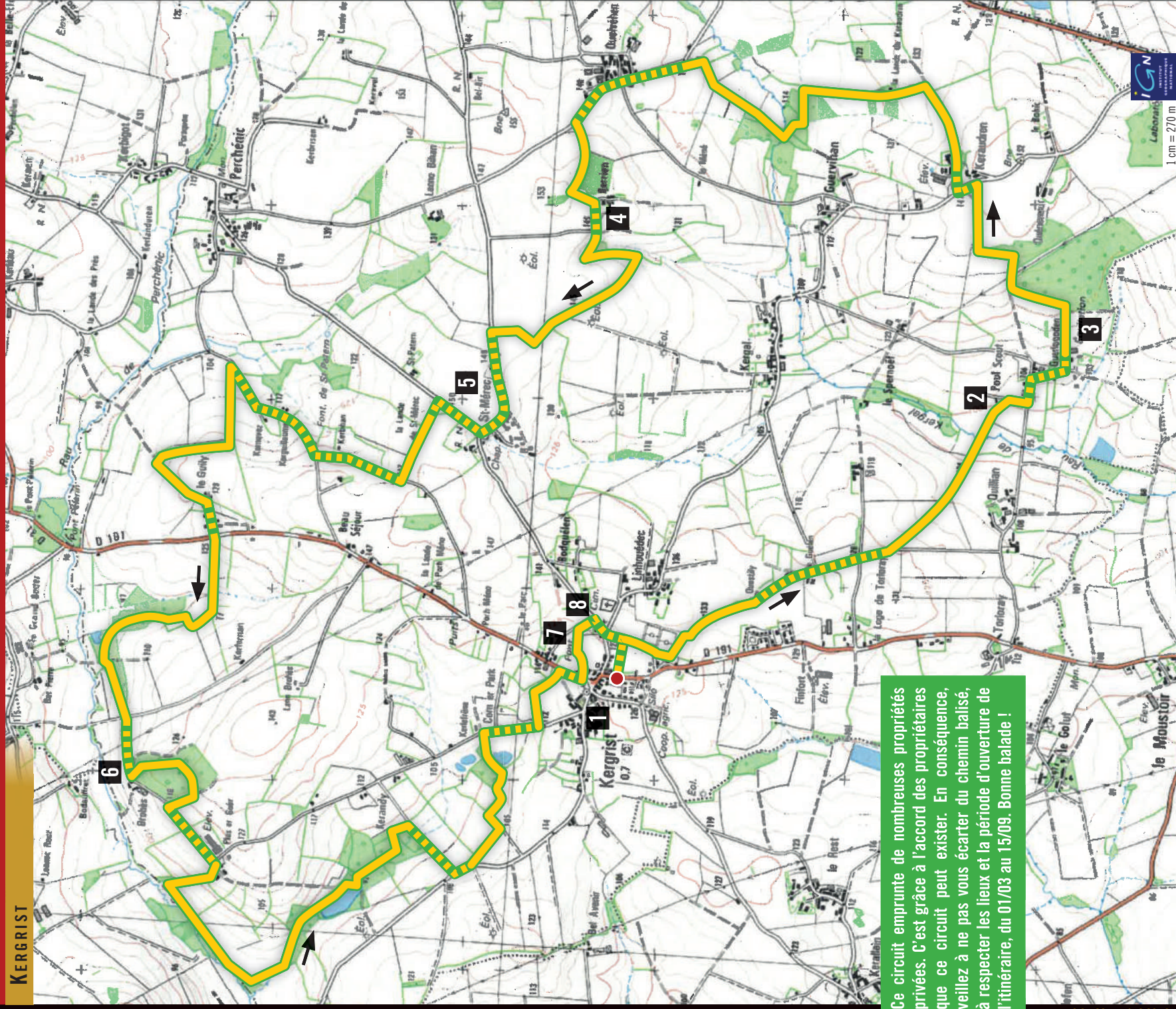
Modéré

Départ : Parking de la mairie, centre bourg
Ouvert du 1er mars au 15 septembre



Pontivy
Une envie de Bretagne Impériale
OFFICE DE TOURISME DE PONTIVY COMMUNAUTE





Ce circuit emprunte de nombreuses propriétés privées. C'est grâce à l'accord des propriétaires que ce circuit peut exister. En conséquence, veillez à ne pas vous écarter du chemin balisé, à respecter les lieux et la période d'ouverture de l'itinéraire, du 01/03 au 15/09. Bonne balade !


➤ Sites d'intérêt

- Départ du parking de la mairie
- 1 Église Saint Pierre et Saint Paul
- 2 Ruisseau de Kergal
- 3 Village de Guerlogoden
- 4 Manoir de Berrien
- 5 Chapelle St Mérec et son lavoir
- 6 Calvaire de Brohes
- 7 Lavoir et fontaine du Christ, près du bourg
- 8 Calvaire de granit au bourg

Balissage :
 ◀ À gauche
 ▶ À droite
 □ Tout droit

Légende :
 ■ Route (27%)
 ■ Chemin (73%)
 ● Départ

Courbe de dénivellation :



Altitude maximum :
150 m

Altitude minimum :
80 m

