



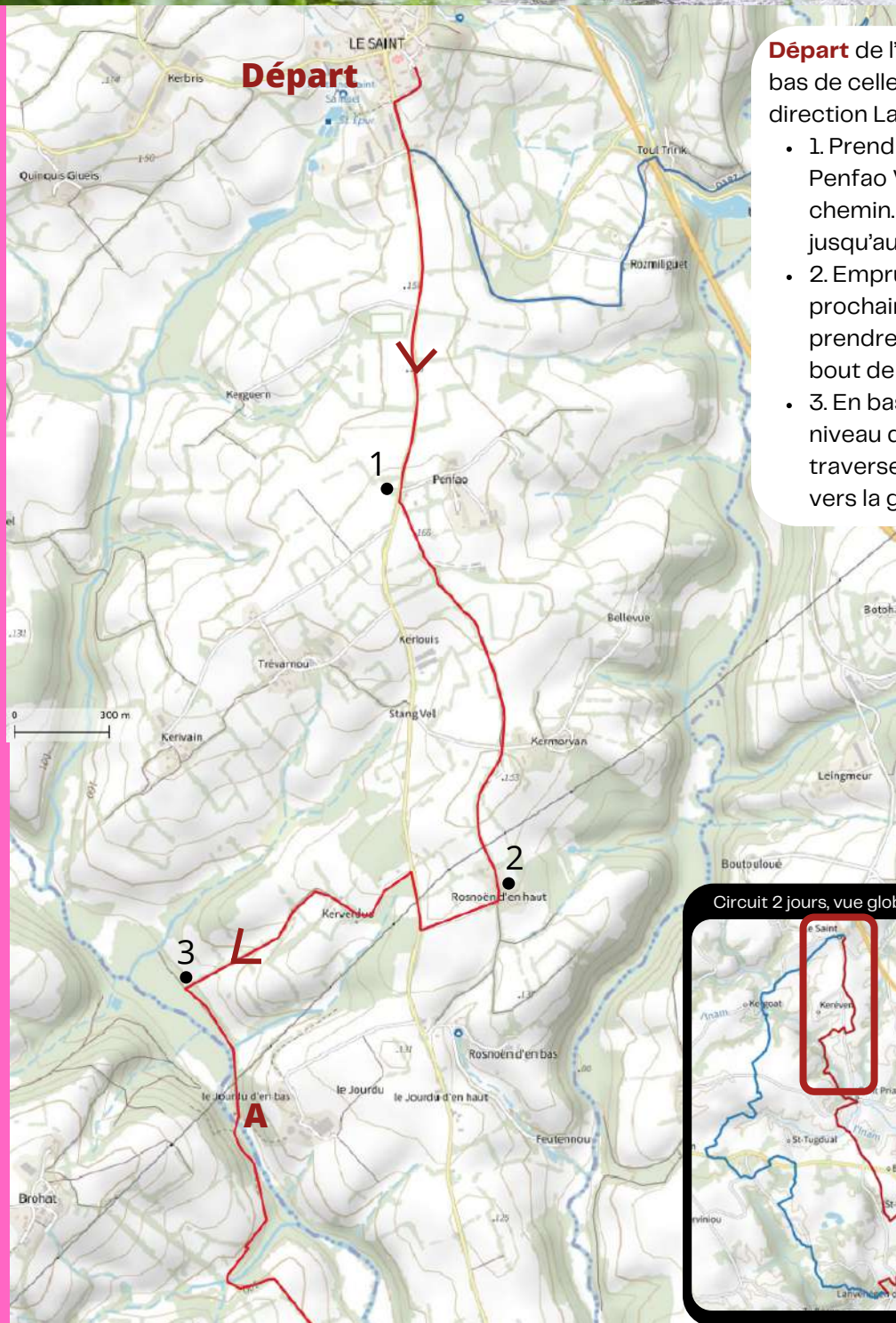
## Circuit de l'Inam

Le Saint – Lanvénégen

2 jours : 16 km et 20 km – Amateur

Roi Morvan Communauté

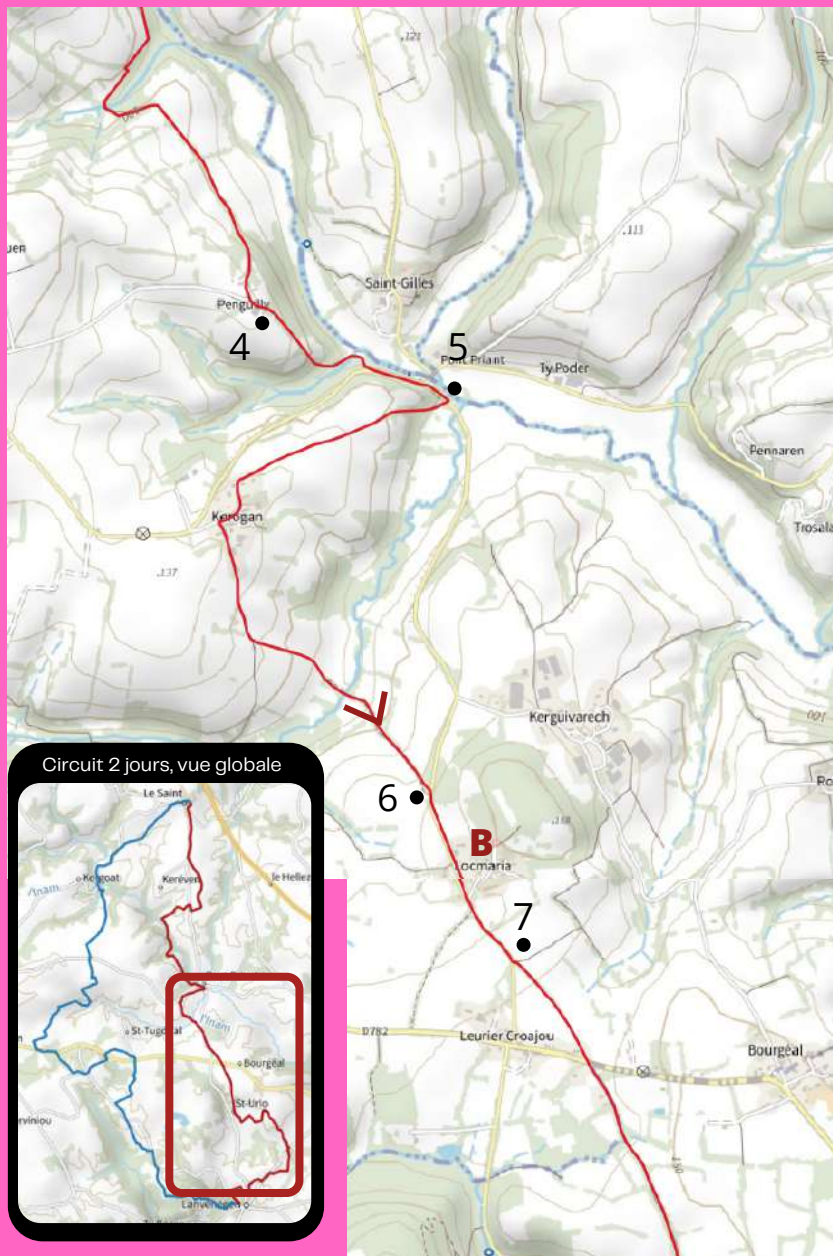
— jour 1 — jour 2



**Départ** de l'église. Emprunter la rue Cadéron, en bas de celle-ci, prendre à gauche puis tout droit direction Lanvénégen.

- 1. Prendre la deuxième route à gauche vers Penfao Vihan. Continuer tout droit sur le chemin. Traverser la route et continuer jusqu'au hameau de Rosnoën d'en haut.
- 2. Emprunter la route à droite puis encore la prochaine à droite et quelques mètres après prendre à gauche direction Kerverdu. Au bout de l'impasse, continuer sur le chemin.
- 3. En bas de la vallée, prendre à gauche. Au niveau des ruines du Moulin du Jourdu **A**, traverser la rivière à gué, puis longer la rivière vers la gauche et suivre le chemin.

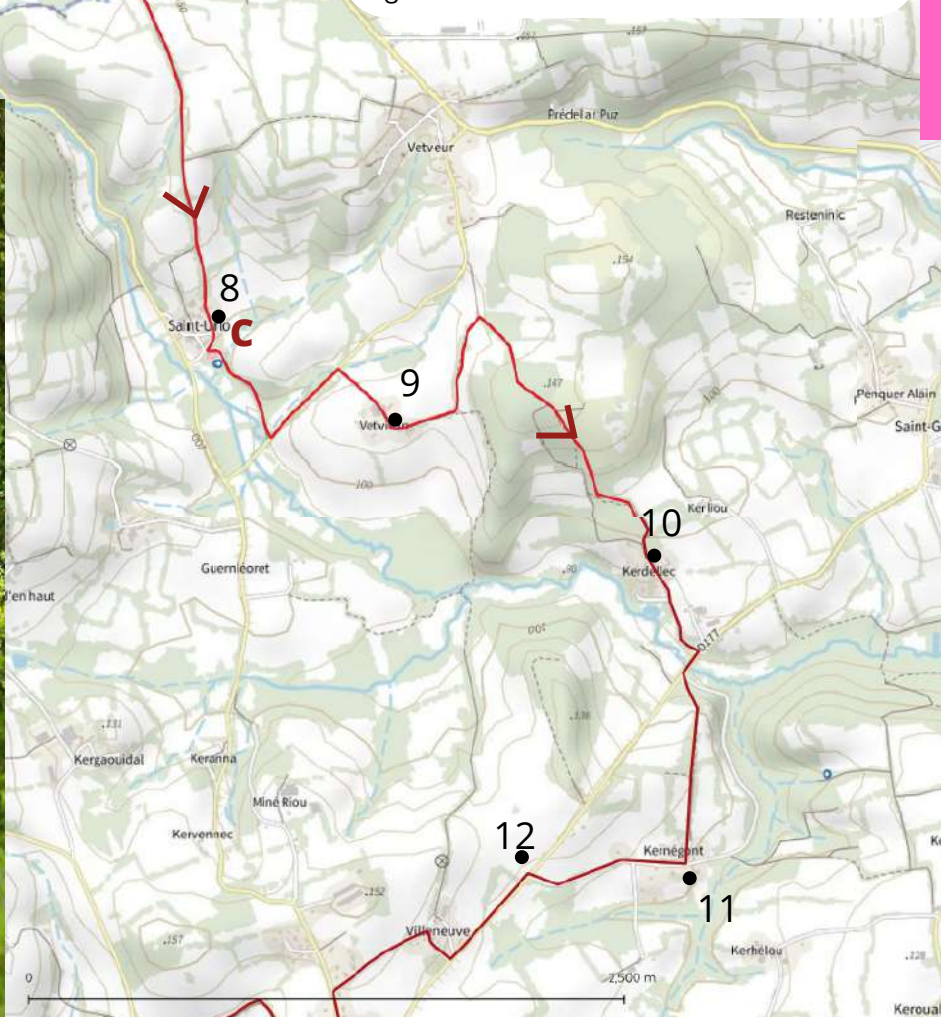




- 4. Traverser le hameau de Penguilly et prendre le chemin à gauche. Après une forte montée, rejoindre la route et prendre à gauche et continuer tout droit à l'intersection.

**Suivre le GR (balisage rouge et blanc)**

- 5. Emprunter le chemin qui part à droite. Au hameau de Kerogan, prendre la route à gauche qui se transforme en sentier.
- 6. A la route prendre à droite. Quelques mètres plus loin, la chapelle de Locmaria **B** est sur votre gauche.
- 7. Emprunter ensuite le chemin qui part sur la gauche. Traverser la route avec prudence et prendre le chemin d'en face jusqu'à la Chapelle Saint Urlo **C**.
- 8. Contourner la chapelle par la gauche. A la route prendre à gauche puis la première route à droite.
- 9. Traverser le village de Vetvihan et prendre le chemin vers la gauche au bout de l'impasse. Au carrefour de chemins, prendre à droite.
- 10. Traverser le hameau de Kerdellec et, à la route, tourner à droite puis immédiatement à gauche et emprunter le chemin qui monte dans la forêt à droite.
- 11. Traverser le hameau de Kernégont et à la route, prendre à droite.
- 12. A l'intersection prendre à gauche, puis la deuxième à droite et immédiatement à gauche.



### Circuit 2 jours, vue globale



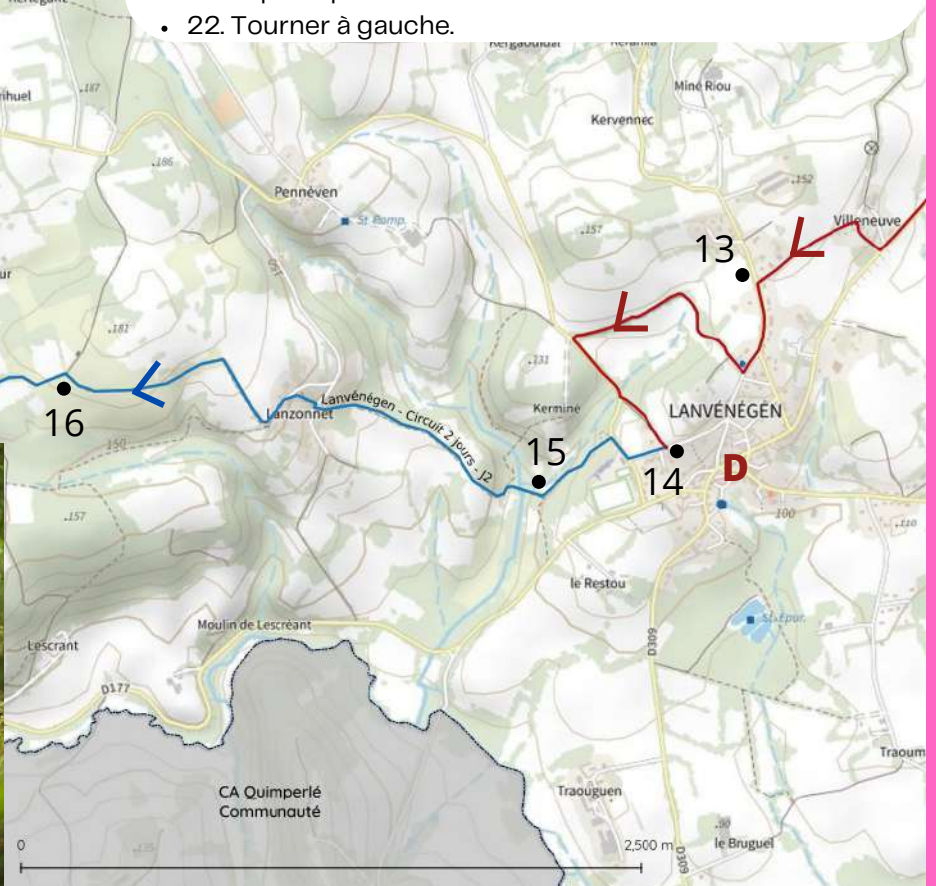
- 13. A l'intersection tourner à gauche puis deux fois à droite pour contourner le château d'eau. continuer sur le chemin et à la route, tourner à gauche et dans le prochain virage, continuer tout droit sur le chemin.

Possibilité de prendre à gauche pour rejoindre le centre-bourg vous y trouverez une épicerie et un bar. A voir, la magnifique église Saint-Conogan **D** et le petit parc. Idéal pour une pause. Pour dormir, vous trouverez le gîte équestre des Crinières de L'Ouest, le gîte de Ty Anne ou encore le camping des Zulus.

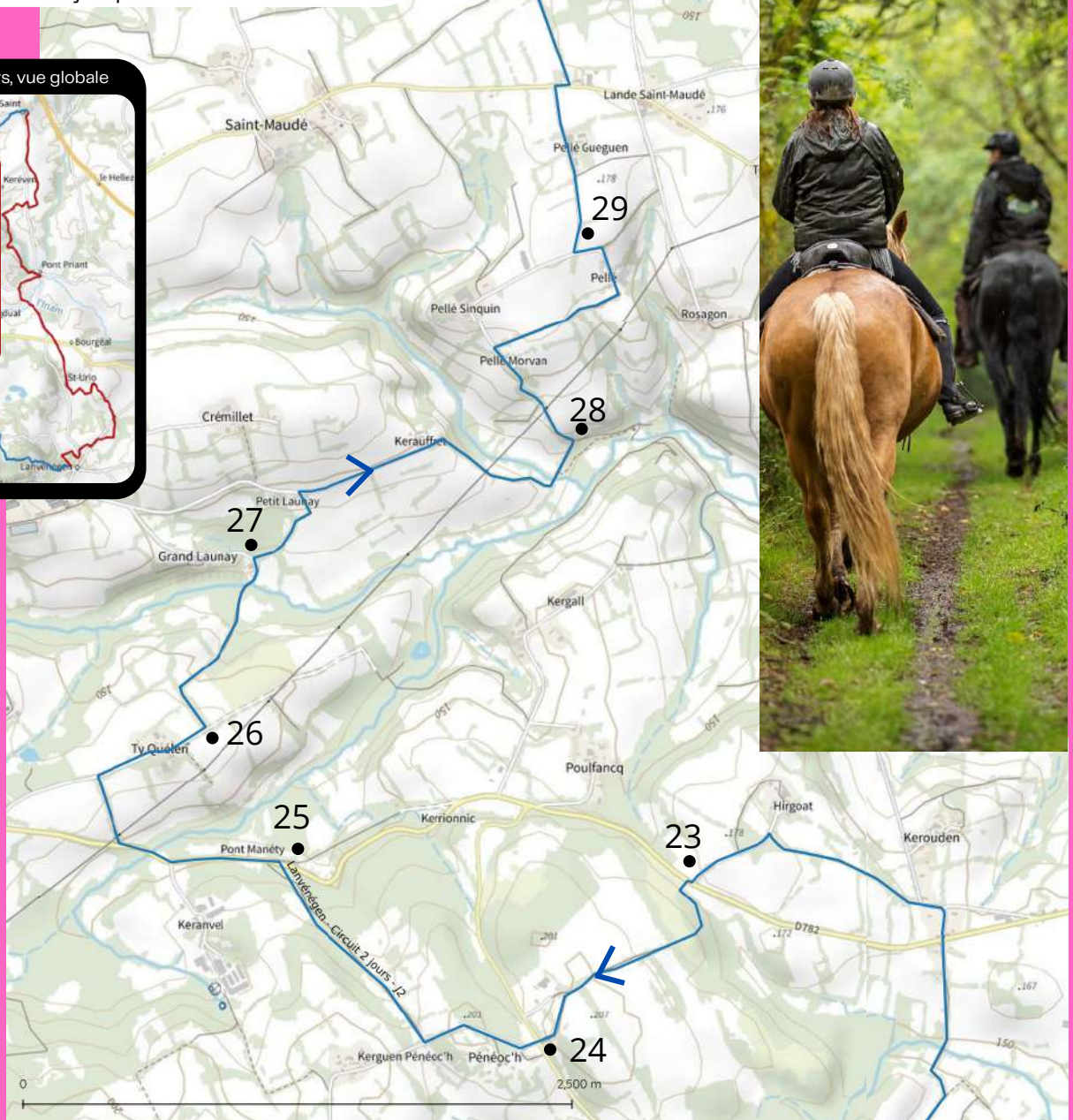
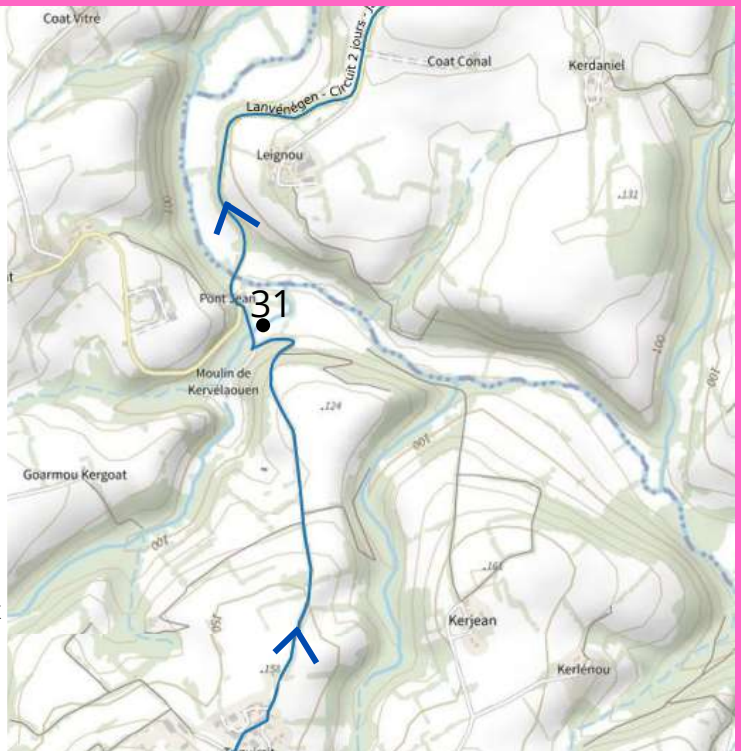
- 14. A la route, tourner deux fois à droite et prendre le chemin à gauche après l'école.

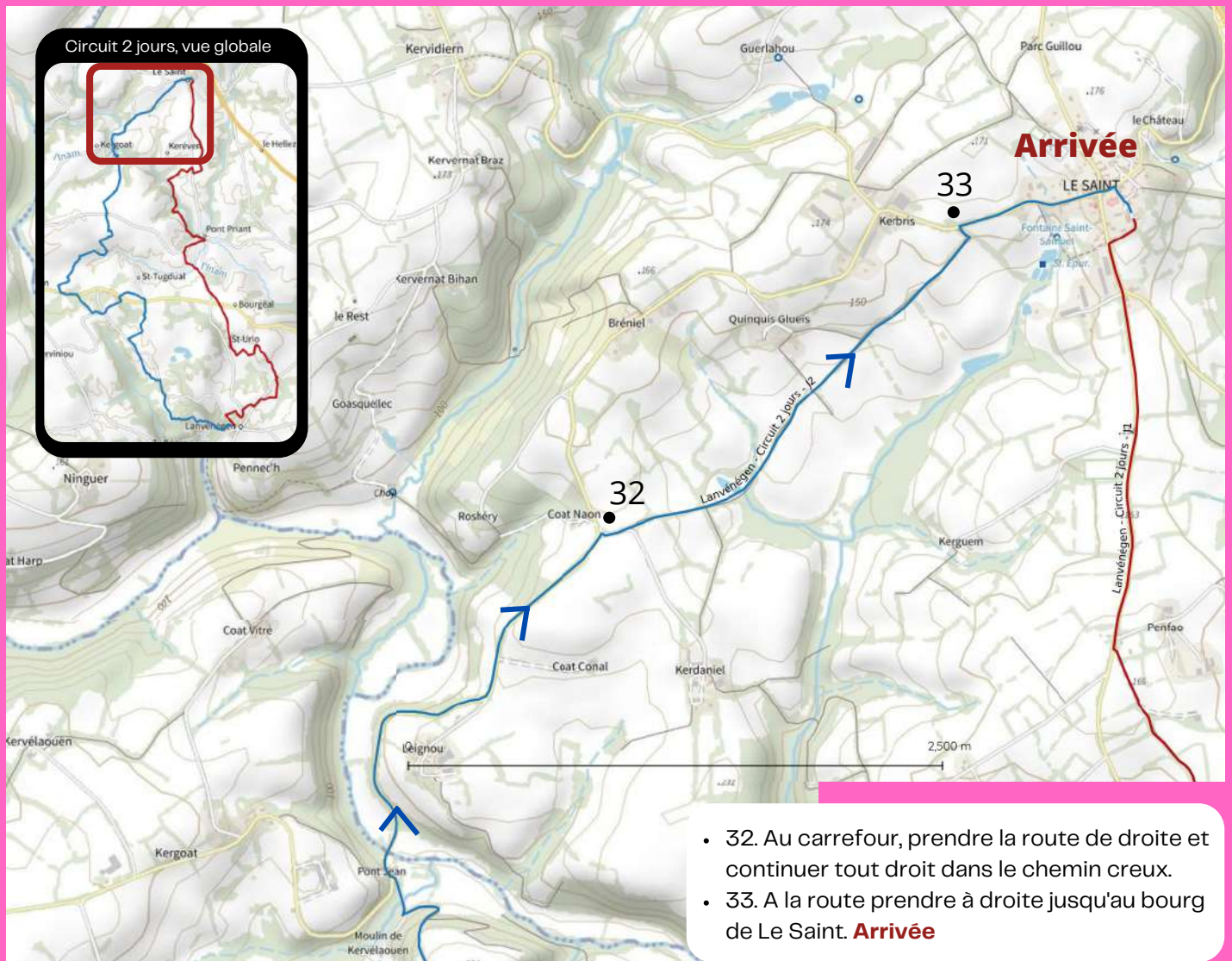
### Suivre le balisage PR n°15 Circuit de Asphodèle (Jaune)

- 15. A l'intersection des chemins, tourner à droite puis à gauche. Couper la route et prendre en face vers le lieu-dit Lanzonnet puis à la route tourner à gauche. Continuer sur le sentier et tourner à droite.
- 16. A l'intersection tourner à gauche puis à droite sur le chemin d'exploitation. Au hameau de Kerancargour continuer tout droit.
- 17. A la route, tourner à droite puis immédiatement à gauche. Prendre le deuxième sentier à gauche.
- 18. L'Allée couverte de Keroual **E** se trouve sur votre gauche, tourner à droite et traverser le hameau de Keroual d'en haut. Tourner à droite au fond de l'impasse.
- 19. A la route continuer tout droit puis à l'intersection tourner à gauche. Tourner à la prochaine route à droite jusqu'au hameau de Kerglenez.
- 20. Tourner à gauche, puis lorsque la route fait un S, prendre le chemin à droite.
- 21. A l'intersection de chemin prendre à gauche. Couper la route avec prudence et suivre le virage à gauche de la route principale.
- 22. Tourner à gauche.




- 23. Couper la D782 avec prudence et prendre en face.
- 24. Couper la route puis prendre le premier sentier à droite.
- 25. A la route D782, prendre à gauche sur 500m avec prudence. Prendre le chemin à droite après le pont.
- 26. A la route, tourner à droite puis après avoir dépassé le hameau de Ty Quelen, prendre le chemin à gauche.
- 27. Après avoir dépassé des bâtiments, emprunter le premier chemin à droite. A la route, tourner à droite et continuer sur le chemin.
- 28. Remonter le chemin en prenant à gauche. Après avoir traversé le lieu-dit Pellé Morvan, prendre le chemin d'exploitation à droite.
- 29. Suivre la route et à l'intersection tourner deux fois à droite puis immédiatement à gauche sur le chemin d'exploitation.
- 30. Tourner à droite. Traverser Triguirzit et continuer sur un nouveau chemin d'exploitation légèrement sur la gauche.
- 31. A la route, prendre deux fois à droite puis remonter la D187 jusqu'à Coat Naon.





Crédits photos : E. Berthier



Plus d'informations :  
[www.tourismepaysroimorvan.com](http://www.tourismepaysroimorvan.com)