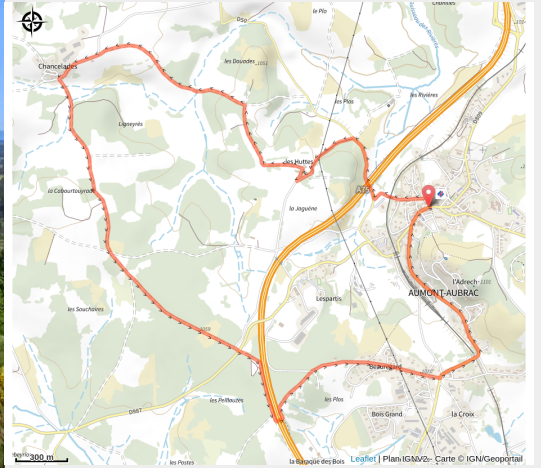


## Chancelades - Trail n°21

Aubrac - Peyre-en-Aubrac



Vue Aumont Aubrac (OTAL)



*Petit trail facile idéal pour se dégourdir les jambes entre Aubrac et Margeride*  
Depuis le village d'Aumont-Aubrac, engagez vous sur une petite boucle facile sur les chemins environnants.

### Infos pratiques

Pratique : Trail

Durée : 1 h

Longueur : 8.5 km

Dénivelé positif : 147 m

Difficulté : Facile

Type : Boucle

Thèmes : Agriculture et Elevage

# Itinéraire

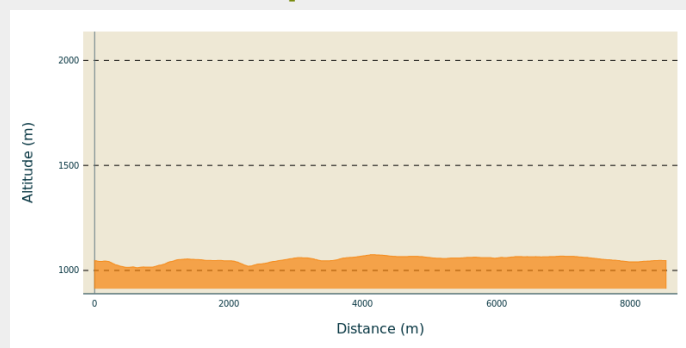
**Départ** : Place du Portail, Peyre-en-Aubrac

**Arrivée** : Place du Portail, Peyre-en-Aubrac

**Balisage** :  Trail

**Communes** : 1. Peyre-en-Aubrac

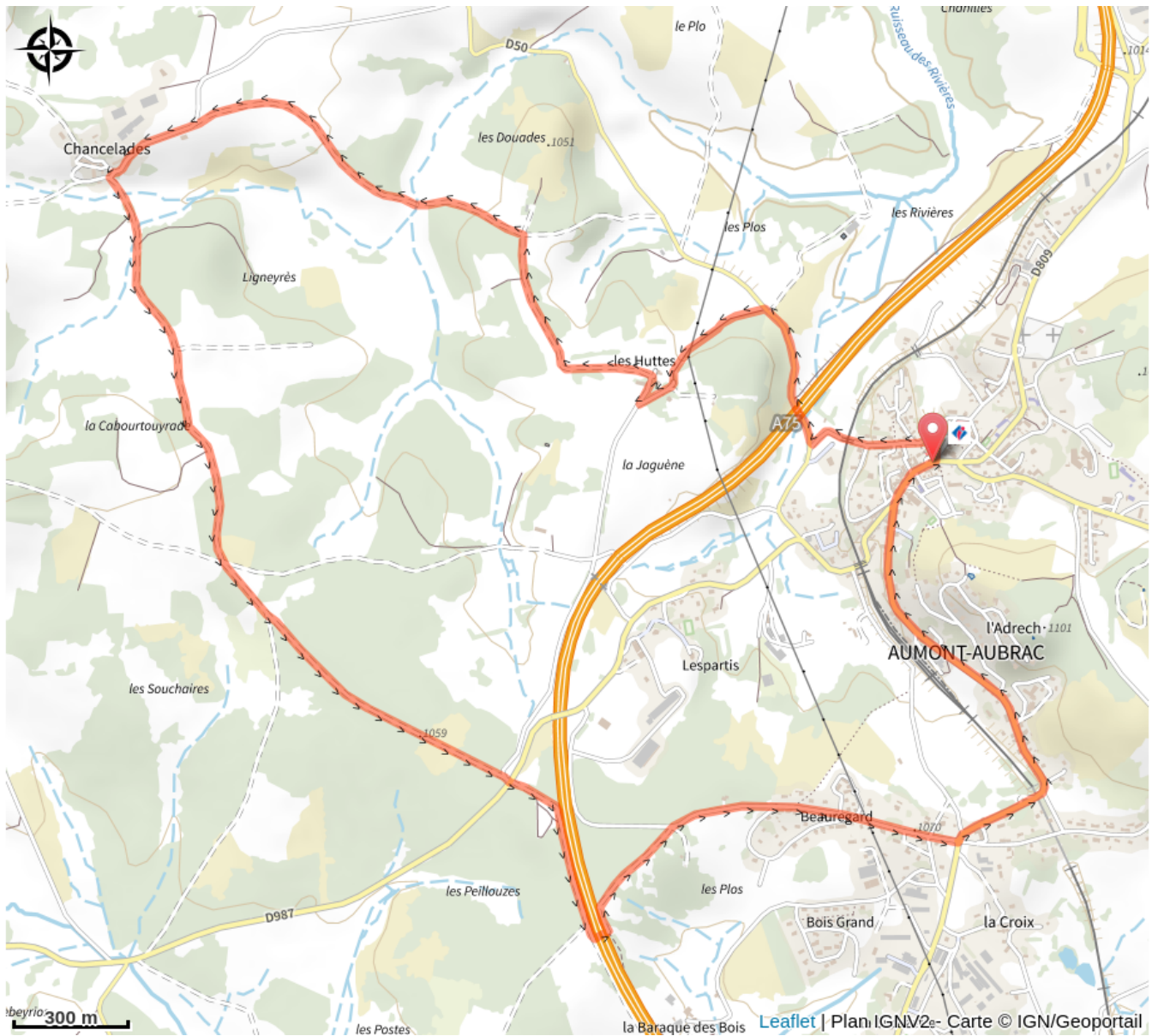
## Profil altimétrique



Altitude min 1013 m Altitude max 1075 m

Départ depuis le centre bourg d'Aumont, descente puis montée vers Chancelades et retour par le chemin de St Jacques de Compostelle sur le haut du village en arrivant par l'hôtel Chez Camillou

# Sur votre chemin...



# Toutes les infos pratiques

## Comment venir ?

Parking conseillé

Place du foirail, Peyre-en-Aubrac

## Lieux de renseignement

**Office de Tourisme de l'Aubrac  
Lozérien - Bureau d'Aumont-Aubrac**

Maison du Prieuré, Aumont-Aubrac,  
48130 PEYRE-EN-AUBRAC

[aumont@aubrac-lozere.com](mailto:aumont@aubrac-lozere.com)

Tel : 04 66 42 88 70

<http://www.aubrac-lozere.com>



## Source



Communauté de Communes Hautes Terres de l'Aubrac