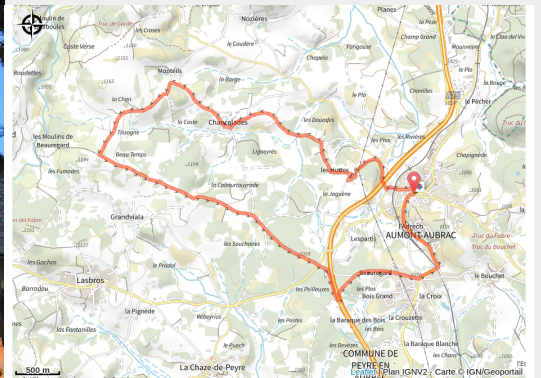


Les huttes - Trail n°22

Aubrac - Peyre-en-Aubrac



AUMONT AUBRAC (OTAL)



Boucle agréable entre Margeride et le début du Plateau de l'Aubrac sur de larges drailles.

Depuis la mairie, partez sur les chemins pour parcourir les paysages du plateau fermé de l'Aubrac, remontez jusqu'au hameau de Chancelade puis élanchez vous sur les pistes pour une boucle variée

Infos pratiques

Pratique : Trail

Durée : 1 h 15

Longueur : 11.7 km

Dénivelé positif : 205 m

Difficulté : Moyen

Type : Boucle

Thèmes : Agriculture et Elevage

Itinéraire

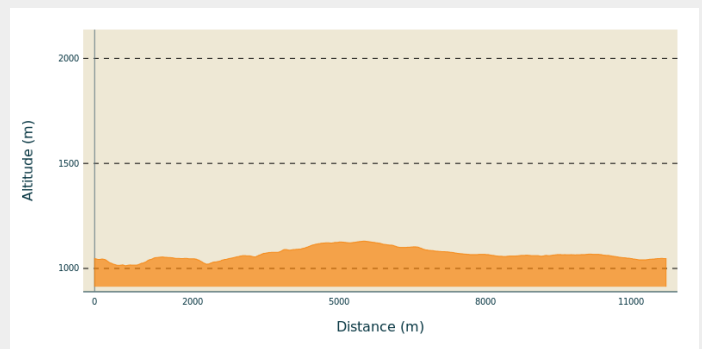
Départ : Place du Portail, Peyre-en-Aubrac

Arrivée : Place du Portail, Peyre-en-Aubrac

Balisage :  Trail

Communes : 1. Peyre-en-Aubrac

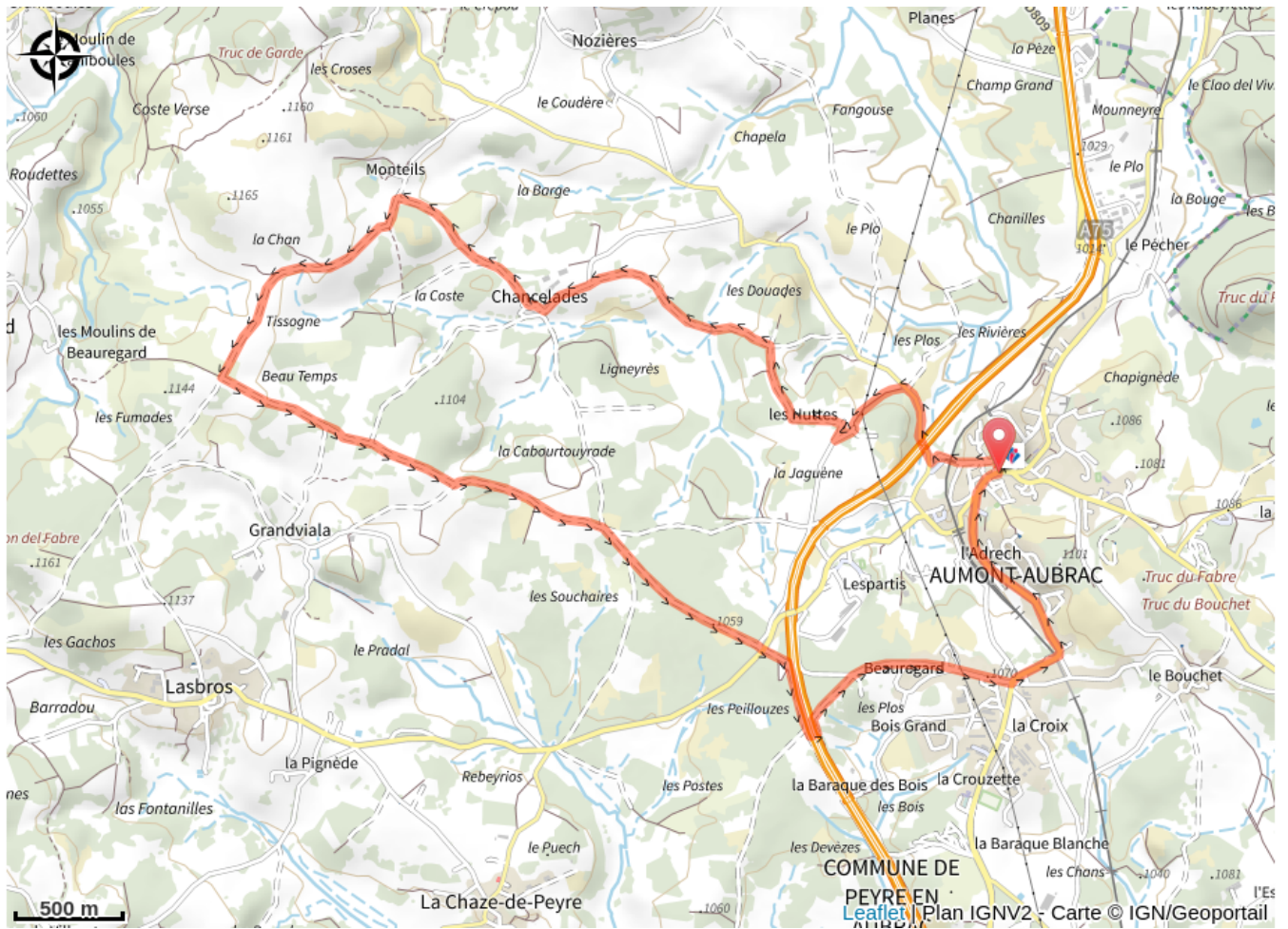
Profil altimétrique



Altitude min 1013 m Altitude max 1130 m

Depuis le centre bourg, départ sous l'église pour remonter sur les Huttes et le hameau de Chancelades. La draille conduit ensuite sur un parcours commun avec le chemin de St Jacques de Compostelle pour revenir par le haut du village d'Aumont-Aubrac via l'hôtel Chez Camillou.

Sur votre chemin...



Toutes les infos pratiques

Comment venir ?

Parking conseillé

Place du foirail, Peyre-en-Aubrac

Lieux de renseignement

**Office de Tourisme de l'Aubrac
Lozérien - Bureau d'Aumont-Aubrac**

Maison du Prieuré, Aumont-Aubrac,
48130 PEYRE-EN-AUBRAC

aumont@aubrac-lozere.com

Tel : 04 66 42 88 70

<http://www.aubrac-lozere.com>



Source



Communauté de Communes Hautes Terres de l'Aubrac