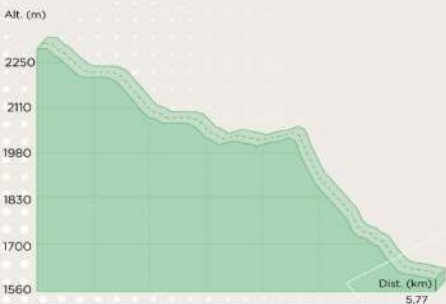




# ENDURO PRIVILEGE

Cet enduro vous amèneras au sommet de la station de station de Peyragudès à 2400m et vous offrira une vue exceptionnelle sur la vallée du Louron. Plus technique que celui du Val d'Aube, il s'adressera à des riders plus expérimentés. Il offrira des traces de haute montagne avec des vues à 360° à couper le souffle et un passage exceptionnel en crêtes. Au départ de la station Peyragudes, vous embarquerez sur le télésiège du Privilège. Au sommet, se dirigez plein sud vers le poste de secours ou vous trouverez la porte d'entrée de l'enduro.

## Description du parcours



Longueur : 5,77 km  
Dénivelé négatif enduro : 680 m  
Longueur liaison : 2,16 km  
Dénivelé positif liaison : 660 m  
Estimation temps liaison : 30 min  
*Liaison possible par le télésiège Privilège.*


## LE BALISAGE

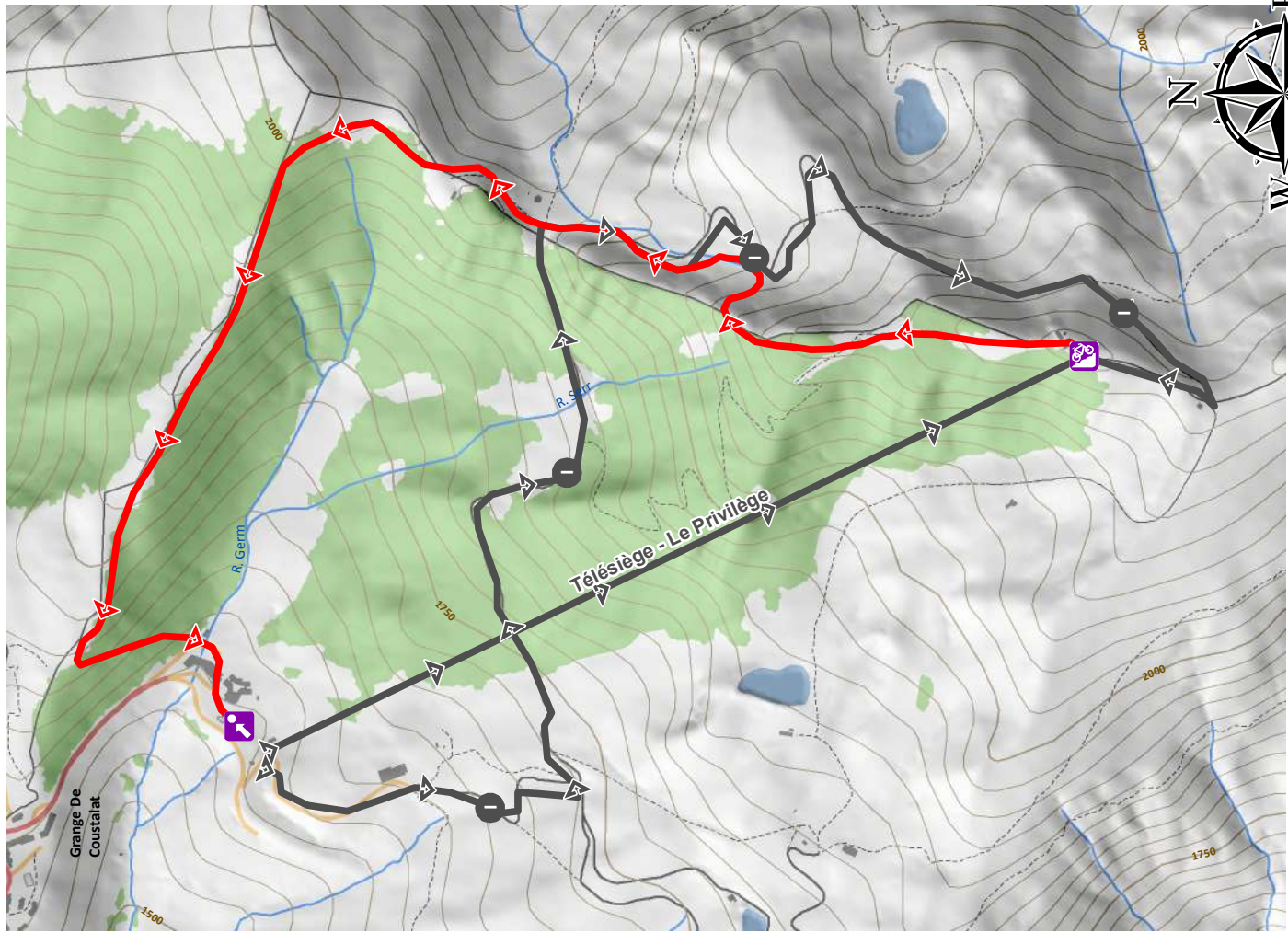
Les différents circuits Enduro sont repérés par des noms. Leur niveau de difficulté s'identifie par un code couleur :

- très facile
- facile
- difficile
- très difficile
- NOM ENDURO
- fausse route
- liaison
- prudence ralentir



Règles de priorités








0 0,175 0,375 0,75 km

0 0,35 Miles

Difficulté du parcours

-  Vert
-  Rouge
-  Bleu
-  Noir
-  Liaison

 Point d'informations

 Porte de départ

Sources : SIVAL®, BD TOPO©IGNF® ; Production : Pyrénées Cartographie