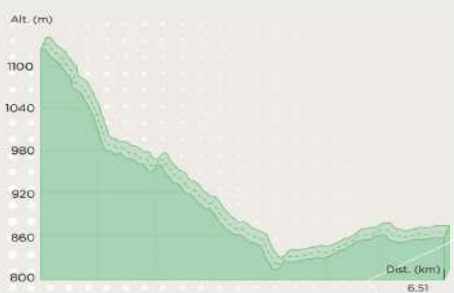




ENDURO SARRADAS

Un petit bijou tant par la vue sur l'Arbizon que sur le coté ludique de la trace. Vous pourrez rouler soit en mode découverte, soit en jouant avec les mouvements de terrain qui agrémentent l'itinéraire. Le retour en bord de Neste sera un agréable moment de récupération. Au départ du point infos du village de Bordères-Louron vous prendrez la liaison G sur la route qui mène au village de RIS. A l'entrée du village vous découvrirez la porte d'entrée de l'Enduro sur votre gauche. Avant cela, asseyez-vous et profitez de ce magnifique village.

Description du parcours



Longueur : 6,51 km
 Dénivelé négatif enduro : 323 m
 Longueur liaison : 2,88 km
 Dénivelé positif liaison : 323 m
 Estimation temps liaison : 45 min

LE BALISAGE

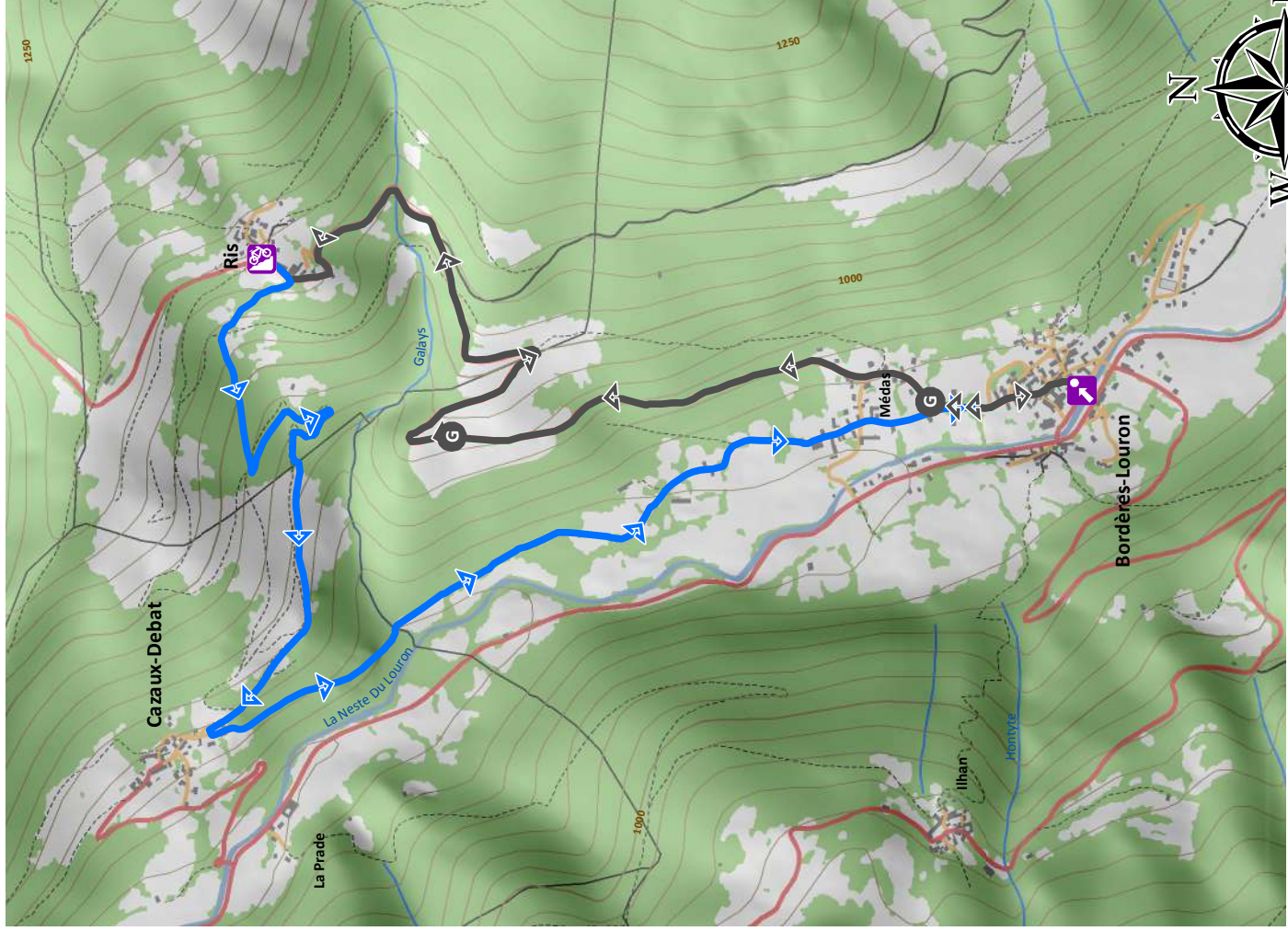
Les différents circuits Enduro sont repérés par des noms. Leur niveau de difficulté s'identifie par un code couleur :

très facile	facile	difficile	très difficile
NOM ENDURO	fausse route	liaison	prudence ralentir
direction			








Règles de priorités





0 0,375 0,75 km
0 0,35 0,75 Miles

Difficulté du parcours

-  Vert
-  Bleu
-  Rouge
-  Noir
-  Liaison

 Point d'informations  Porte de départ

Sources : SIVAL®, BD TOPO©IGNF® ; Production : Pyrénées Cartographie