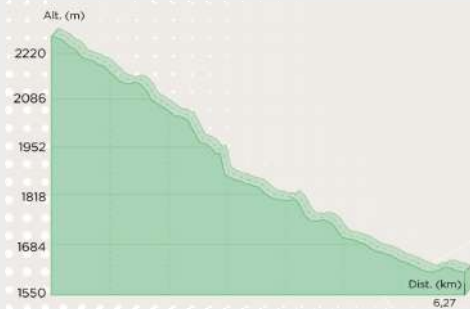




ENDURO VAL D'AUBE

L'enduro du VAL D'AUBE vous amènera au sommet de la station de Peyragudes à 2400m et vous offrira une vue exceptionnelle sur la vallée du Louron et le lac de Génos-Loudenvielle. Un enduro idéal pour les amoureux de belles vues et accessible au plus grand nombre. Sans difficulté technique, il est idéal pour les jeunes. Au départ de la station de Peyragudes, vous embarquerez sur le télésiège de Privilège. Au sommet, se diriger plein sud vers le poste de secours où vous trouverez la porte d'entrée de l'enduro.

Description du parcours



Longueur : 6,27km
Dénivelé négatif enduro : 629m
Longueur liaison : 2,26km
Dénivelé positif liaison : 661 m
Estimation temps liaison : 40min
Liaison possible par le télésiège Privilège.

LE BALISAGE

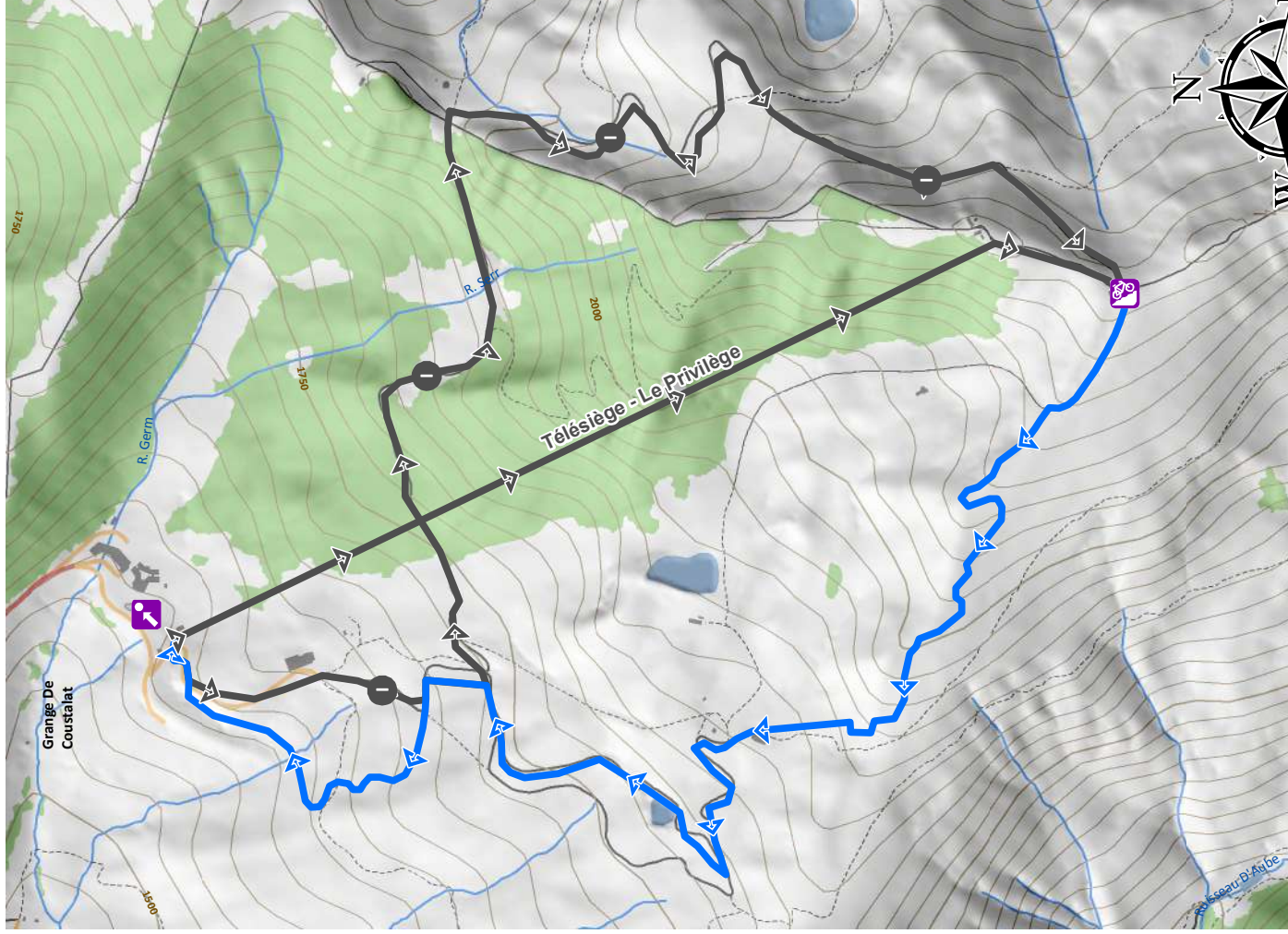
Les différents circuits Enduro sont repérés par des noms. Leur niveau de difficulté s'identifie par un code couleur :

- très facile
- facile
- difficile
- très difficile
- direction
- fausse route
- liaison
- prudence ralentir



Règles de priorités





0 0,175 0,375 0,75 Km

0,35 Miles

Difficulté du parcours



Vert



Rouge



Bleu



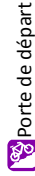
Noir



Liaison



Point d'informations



Porte de départ

Sources : SIVAL®, BD TOPO©IGN® ; Production : Pyrénées Cartographie

