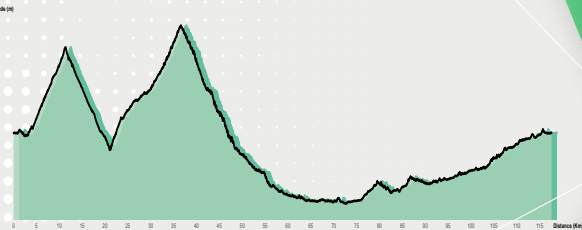


DECouvrez NOTRE APPLICATION:



Description du parcours



Longueur : 117,6 km
 Dénivelé cumulé positif : 3500 m
 Temps estimatif (base 27 km/h) : 4h20

Difficultés



Facile



Moyen



Difficile



Très difficile




Cycloport n°6 : La ronde du Balès

Voilà un beau circuit typé cyclosportive, long et pentu comme on les aime. Si une partie du circuit vous conduira en plaine aux abords de la ville de Lannemezan, vous découvrirez ensuite 2 cols majestueux : Col du Port de Balès et Col de Peyresourde.

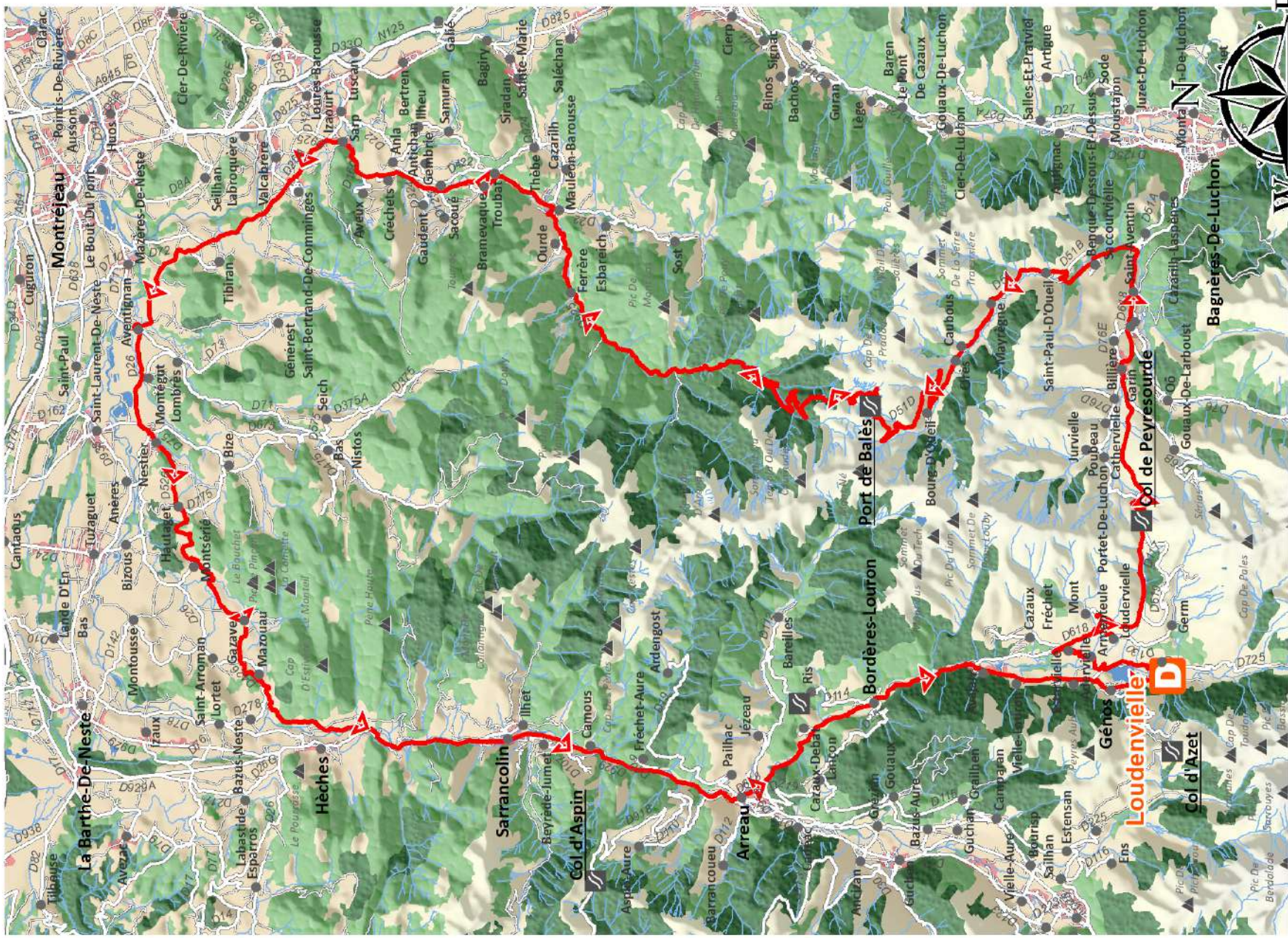
Ces deux cols ont souvent été le juge de paix des étapes Pyrénéennes du Tour de France. Au sommet de chacun, vous pourrez profiter d'une pause gourmande en été.



Règles de priorités



PROJET COFINANCÉ PAR LE FOND EUROPÉEN DE DÉVELOPPEMENT RÉGIONAL



Difficulté du parcours

- Ville de départ
- Vert
- Bleu
- Rouge
- Noir



Sources : SIVAL[®], BD TOPO©IGN[®] ; Production : Pyrénées Cartographie