

VOIRON

LAC DE PALADRU

CHARTREUSE

DESTINATION
PAYS
VOIRONNAIS

RANDONNÉE PÉDESTRE

LA CROIX DES COCHETTES




D Parking à côté du cimetière ou à l'église de **Bilieu**




Tout au long de ce circuit vous pourrez découvrir de magnifiques panoramas sur le Lac de Paladru ainsi que sur les reliefs environnants, notamment au niveau de la Croix des Cochettes.

Plein la vue!

 Lac de Paladru

 1h00

 3 km

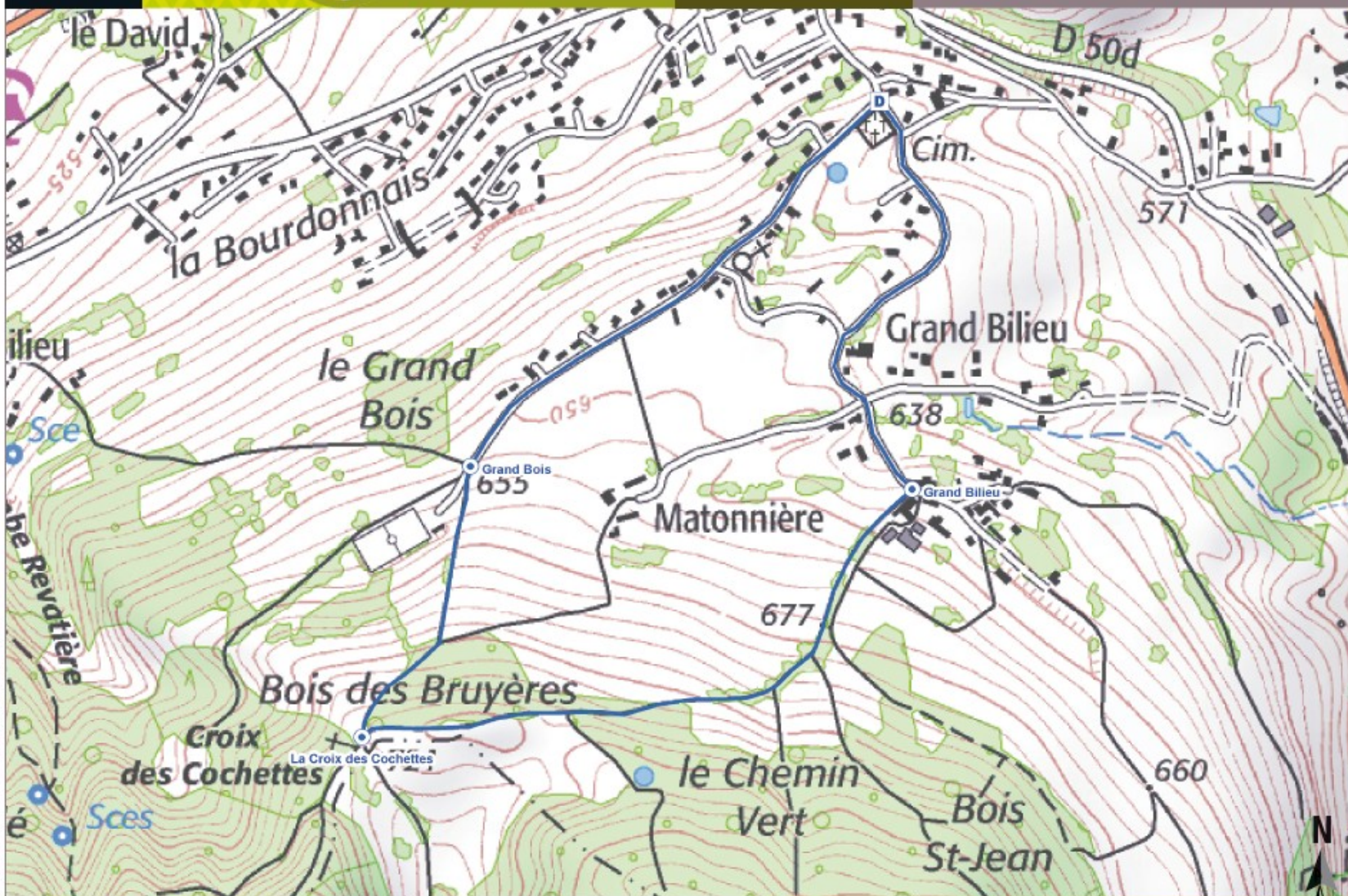
 290 m de dénivelé



NIVEAU DE PRATIQUE



LA CROIX DES COCHETTES



ÉTAPES
DU CIRCUIT


D PARKING
OU ÉGLISE DE BILIEU

- Petit Essard
- Grand Bois
- La Croix des Cochettes
- Grand Billeu
- Petit Essard




BALISAGE DU CIRCUIT

Bonne direction



Changement de direction



Mauvaise direction



RECOMMANDATION :
RESPECTEZ LES PRAIRIES
ET LES CULTURES
EN RESTANT TOUJOURS
SUR L'ITINÉRAIRE BALISÉ.



Lac de Paladru



1h00



3 km



290 m de dénivelé



NIVEAU DE PRATIQUE