

# Ça vaut le détour...



## Le Manoir

Ce bel ensemble architectural original que l'on appelle « le Manoir » est en fait constitué d'anciennes dépendances (remise à calèches et tourelle-colombier, écurie avec maison de cocher attenante) bâties vers 1890 dans le style anglo-normand alors à la mode avec de curieuses sculptures néogothiques, dans le parc d'un château remontant au XVIème siècle, qui se situait à la place des actuelles HLM du quartier du «Vieux-Château». En cette demeure a logé, entre autres, le comte de Castelbajac, père de l'actuel créateur de mode, Jean-Charles de Castelbajac. Ces deux jolies bâtisses sont en cours de rénovation.

## L'Abbaye du Valasse

Au retour de la Seconde Croisade en 1149, sauvé d'un naufrage, le comte Galeran de Meulan fait vœu de bâtir une abbaye. Il donne pour cela le territoire de la Haye-de-Lintot qu'il tenait de sa femme, Agnès de Montfort. L'impératrice Mathilde, petite-fille de Guillaume le Conquérant, avait elle aussi fait le vœu de construire une abbaye. L'archevêque de Rouen leur demande alors d'unir leurs vœux. Le 18 février 1156, le pape Adrien IV donne l'investiture à l'abbaye qui est rattachée à celle de Mortemer. Richard de Bloisville est le premier des quarante-deux abbés cisterciens qui se succèdent pendant 635 ans. En 1437, les Anglais détruisent l'ensemble de l'édifice qui est reconstruit avec des pierres provenant des carrières de Gruchet. Sous la Révolution, les moines sont dispersés et les bâtiments conventuels acquis par un négociant havrais. L'abbatiale transformée un temps en caserne est démolie en 1810. En 1833, les Fauquet Lemaitre, une famille bolbécaise d'industriels du textile, achètent la propriété. Pendant la Seconde Guerre mondiale, les bâtiments sont utilisés en dépôt de cavalerie et en hôpital vétérinaire ; de 1959 à 1984, ils abritent la laiterie de Lillebonne. Aujourd'hui, l'Abbaye renoue avec ses valeurs fondatrices et redevient un lieu d'échanges, de ressourcement et de convivialité. Le parc est libre d'accès tout au long de l'année.

## Infos conseils

Au cœur de la Seine-Maritime, entre Rouen et le Havre, un charme intimiste à vivre en famille ou en amoureux, pour vous détendre, voire vous ressourcer. Le Pays de Caux vallée de Seine est une mosaïque de reliefs et de tempéraments, une terre de rendez-vous et de fêtes. Aux portes de l'estuaire, découvrez une nature préservée avec le Parc Naturel Régional des Boucles de la Seine Normande et revisitez l'histoire avec nos abbayes, châteaux, églises...



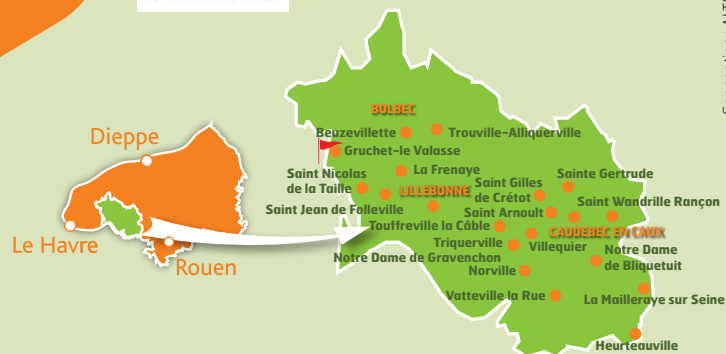
## Renseignements

Caux Seine Tourisme  
Caudebec-en-Caux,  
place du Général de Gaulle  
76490 Rives-en-Seine

**Tél. 02 32 70 46 32**


office@tourismecauxseine.com  
www.normandie-caux-seine-tourisme.com

Seine-Maritime Attractivité  
**Tél. 02 35 12 10 10**  
www.seine-maritime-tourisme.com



🚩 Départ : Gruchet le Valasse, Manoir  
Espace Mozaïk, rue du Docteur Gernez

## Randonnée en Seine-Maritime



Randonnée à PIED  
**Départ : Manoir - Espace Mozaïk**  
**Circuit 13** Gruchet le Valasse  
*La Sente des Manoirs*  
12 km - 3h  
Difficulté

Conception : ALTAVIA Lille - Impression : Gabel - Crédit photos : Caux Seine Tourisme - Mairie de Gruchet-le-Valasse



## Circuit 13

### La Sente des Manoirs

12 km - 3h

Départ : **Gruchet le Valasse, Manoir - Espace Mozaïk**, rue du Docteur Gernez

#### AVIS DU RANDONNEUR

« La Sente des Manoirs mène les randonneurs à la découverte des plus beaux fleurons de l'architecture valassienne, pour la plupart méconnus. Sur les hauteurs du Hameau de la Forge, l'ancienne voie romaine offre une vue splendide sur la vallée. »

**Pour des raisons de sécurité, il est préconisé de bien respecter le sens de cet itinéraire, tel qu'il est décrit et balisé par Caux Seine Tourisme.**

**1** Dirigez-vous vers l'église et suivez la rue du Président COTY. Après le cimetière, montez la rue à gauche puis l'allée entre les maisons. Prenez à gauche aux deux prochains carrefours puis au rond-point, allez à gauche vers la forêt. Après 500m de route, entrez dans la forêt par le sentier sur la droite.

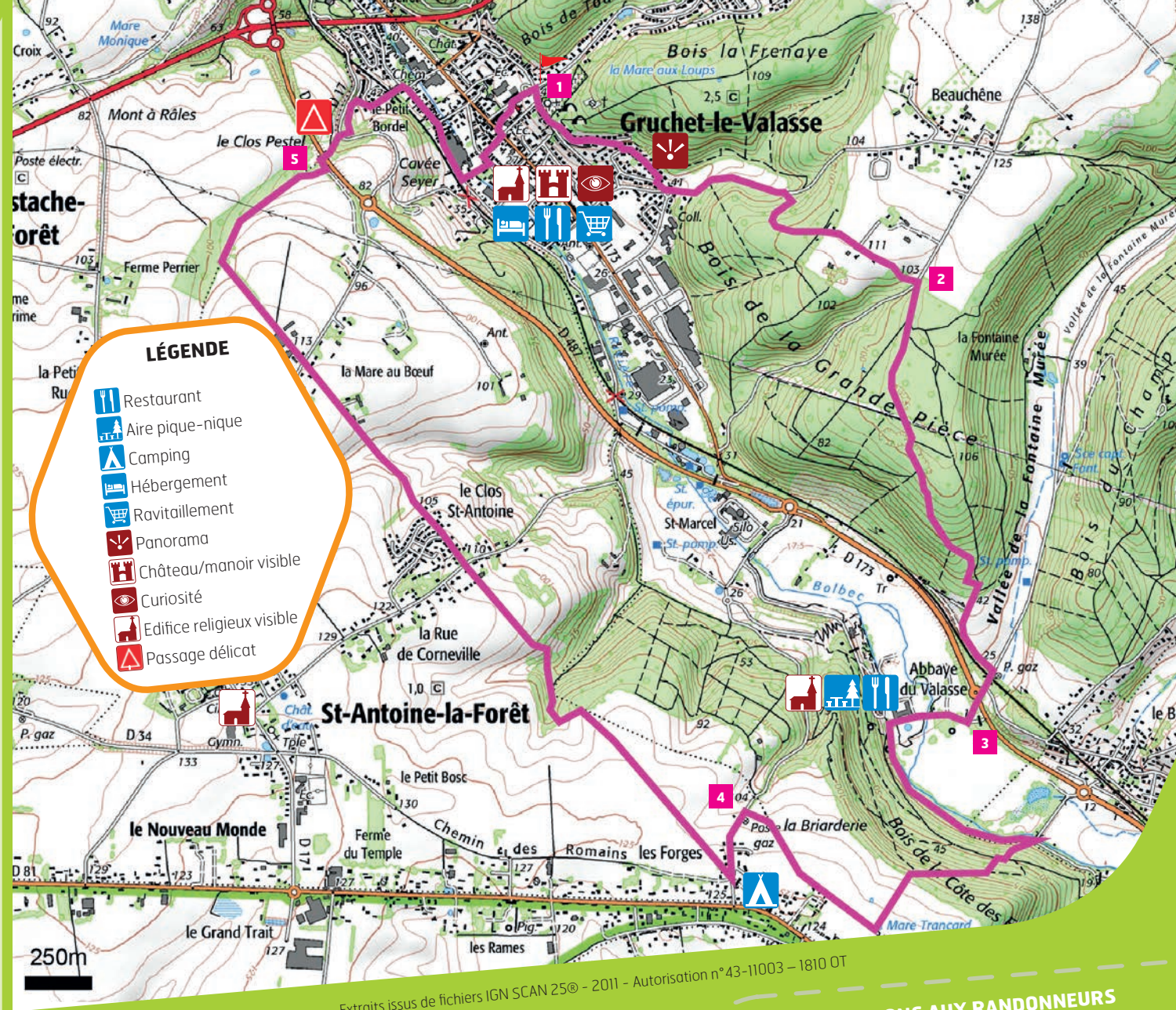
**2** Au carrefour, poursuivez en forêt par le chemin face à vous en restant sur le chemin principal. De retour sur la route, à droite, passez sous le pont ferroviaire et empruntez les passages piétons pour traverser le rond-point. Entrez dans le parc de l'Abbaye du Valasse.

**3** Allez vers l'Abbaye par le petit pont, passez devant la fontaine et suivez le chemin vers la gauche avant le parking. Bifurquez à gauche après le pinacle (dernier vestige de l'abbatiale) puis à droite sur le sentier longeant la rivière. Au niveau du

pont bleu, montez par le chemin sur votre droite (restez bien sur le sentier balisé, les abords étant privés). Traversez la plaine, tournez à droite le long de la clôture et regagnez la route.

**4** Montez prudemment la rue à gauche ; face au camping, tournez à droite sur le Chemin de Fécamp. Dans le bois, restez sur le chemin principal. Par deux fois, traversez les routes, et continuez toujours tout droit en passant par la ferme.

**5** Contournez le bassin de rétention par la droite puis prenez à gauche pour passer dans un tunnel et descendez par le chemin central. Prudence : traversez la route et engagez-vous dans le sentier en face. Dans le lotissement, descendez à droite, passez sous un pont puis au stop, tournez à droite. Continuez tout droit, dépassez un 1er carrefour puis prenez à gauche, rue de la Gare. Tournez à gauche puis à droite pour rejoindre la rue principale de Gruchet. Empruntez les passages piétons pour passer devant la fontaine Desgenetais, l'école et la mairie. Regagnez le départ en montant vers la droite.



#### Balilage du circuit

- Bonne direction
- Tourner à gauche
- Tourner à droite
- Mauvaise direction



#### POUR TROUVER SON CHEMIN

Les drapeaux sur la carte indiquent les points de départ des circuits. Sur le terrain, à ces endroits, sont implantés des totems où figurent toutes les informations relatives à chaque circuit : numéro, couleur, nom, distance, tracé et les curiosités touristiques. Pour parcourir ces circuits, suivez les marques de peinture et les balises de jalonnement de couleur correspondante.

#### RECOMMANDATIONS AUX RANDONNEURS

- Ne pas s'écarter des chemins
- Ne rien jeter, emporter ses déchets
- Tenir les chiens en laisse
- Respecter la nature, les cultures, les animaux
- Pensez au travail des agriculteurs et des forestiers
- En période de chasse, soyez prudents, retrouvez le calendrier des jours de chasse sur [www.onf.fr](http://www.onf.fr) rubrique « EN REGION »
- En forêt, n'allumez jamais de feu
- Sur ces chemins, circulent VTT, piétons, chevaux, attelages, attention aux croisements
- Ne pas pénétrer dans les propriétés privées