

NEULLIAC

Sur la trace des anciens bateliers

Départ : Rue du stade ou écluse de Boloré à Neulliac

Si vous souhaitez prolonger la balade, procurez-vous la topo-fiche n°25 : le «Circuit des chapelles entre canal et Blavet» croise celui-ci.

Distance



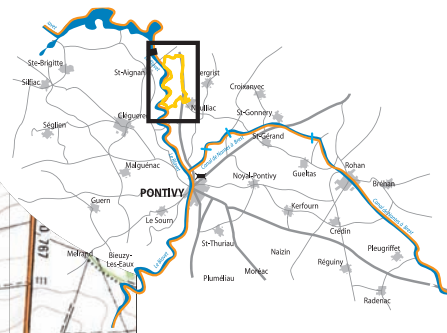
Temps




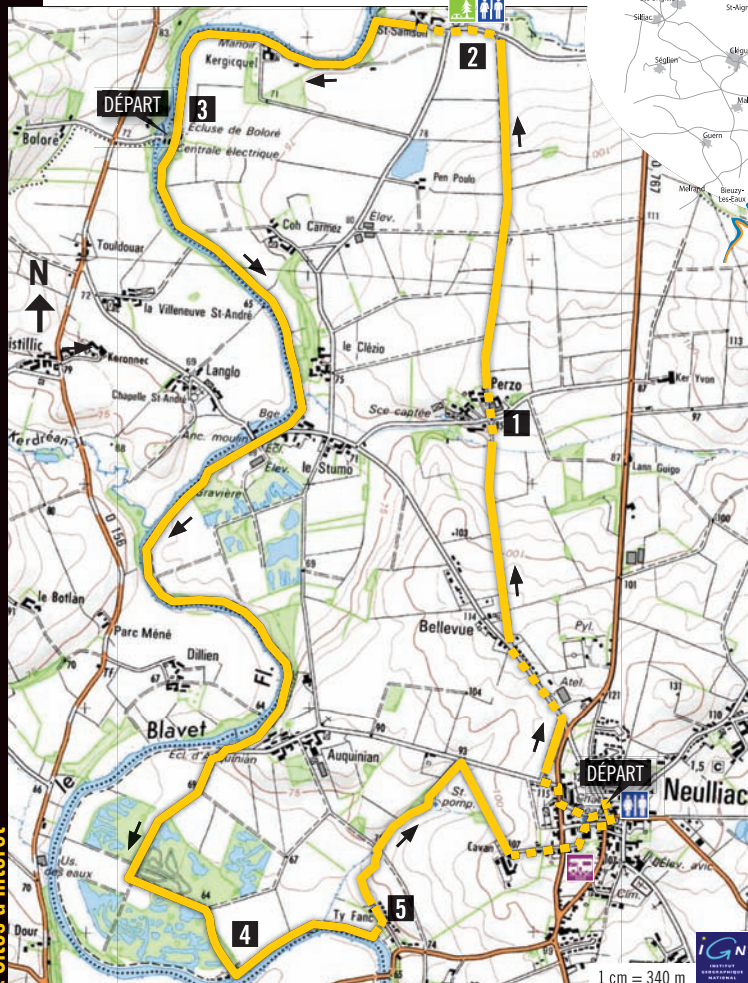
Niveau



Modéré



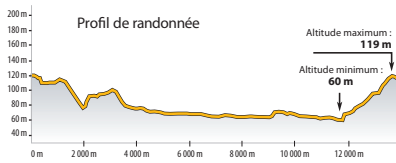
Circuit du Blavet canalisé



Sites d'intérêt

- 1 Calvaire du Perzo
- 2 Chapelle de Saint Samson
- 3 Écluse de Boloré et le Blavet canalisé
- 4 La digue de Tresclé
- 5 Fontaine Saint Mélar et son lavoir

Courbe de dénivelé :



Balisage : 26

À gauche

À droite

Tout droit

Légende :

— route (9%)

— chemin (91%)

Le circuit est reconnu au travers du P.D.I.P.R. (Plan Départemental des Itinéraires de Promenade et de Randonnée)



Pontivy
Une envie de Bretagne impériale
OFFICE DE TOURISME DE PONTIVY COMMUNAUTE

Neuillac est à mi chemin entre les villes de Mûr de Bretagne et Pontivy, reliées entre elles par le Blavet et le lac de Guerlédan. Cette partie du Blavet n'est plus navigable suite à la construction du barrage de Guerlédan mais invite les randonneurs à s'y ressourcer depuis le chemin de halage. Depuis le chemin du Perzo, vous apercevrez la forêt de Quénécan au loin, et les beautés du paysage de Guerlédan.

La chapelle Saint Samson



1 - Calvaire du Perzo

Le calvaire du Perzo date de 1717. Une inscription indique « F.F.P.N. (fut fait par nous) Mathurin Servel et Renée Guilloux 1717 ». Son socle porte un écusson avec les macles de Rohan, entouré de 4 personnages représentant les évêques bretons.

2 - Chapelle de Saint Samson

La chapelle Saint Samson aurait été construite au XVII^e siècle à l'initiative d'une jeune fille du village, en souvenir de l'évêque de Dol. Cette jeune fille avait décidé de se vouer à Dieu pour obtenir la délivrance de son père retenu dans les flammes du purgatoire. Elle consacra alors sa vie à l'éducation religieuse des enfants et à la conversion des pêcheurs.

3 - Écluse de Boloré et le Blavet canalisé

Napoléon Bonaparte décide la construction du canal de Nantes à Brest et impulse la canalisation de la rivière du Blavet : Ainsi les 3 ports et arsenaux de Nantes, Brest et Lorient peuvent être reliés. Les ouvriers qui travaillèrent à ce projet étaient pour la plupart des prisonniers de guerre suite à la campagne napoléonienne en Espagne. En 1929, la navigation fut coupée sur cette partie du Blavet en raison de la construction du barrage électrique de Guerlédan : la retenue d'eau créée forme aujourd'hui le lac de Guerlédan, le plus grand lac artificiel de Bretagne, 400 hectares de surface. C'est en 1955 qu'une dernière péniche remonta jusqu'au barrage.

4 - La digue de Tresclé

La digue de Tresclé est très appréciée des promeneurs et mène à la maison éclusière du même nom : cette digue avait pour but de donner une issue de secours à l'éclusier en cas d'inondation. On peut facilement imaginer l'activité commerciale qui existait auparavant à cette écluse, de part l'importance et le nombre de bâtiments attenants.

5 - Fontaine Saint Mélar et son lavoir

La fontaine Saint Mélar et son lavoir furent récemment mis en valeur par les habitants. Les lavoirs sont nombreux sur la commune et nous évoquent le souvenir de la célèbre « Mère Denis », lavandière, née à Neuillac en 1893. Dans les années 1970, elle avait participé à plusieurs campagnes publicitaires pour des machines à laver, à la télévision, radio et sur les journaux. Connue à travers la France, et même au-delà, beaucoup se remémorent sa fameuse réplique : « c'est ben vrai çà ! ».

À DÉCOUVRIR À PROXIMITÉ

- La ville napoléonienne de Pontivy et le château des Rohan
- Le lac de Guerlédan
- Les échelles d'écluses sur Saint-Gérard
- La rigole d'Hilvern à Saint Gonnyer

