

Édition 2019

# Le tour du lac de Guerlédan à pied 40 km

Découvrez à pied le plus grand lac de Bretagne



Côtes d'Armor  
le Département



# Tour du lac de Guerlédan

## Sept points de départ possibles

Retrouvez-les sur la carte au dos de ce document.

1

### Bourg de Saint-Aignan

À Saint-Aignan, le caractère artificiel du lac devient une évidence. Vous êtes en effet au point de départ le plus proche du barrage hydroélectrique, responsable de la vaste étendue d'eau de 304 hectares, qui s'étire sur 12 km. Construit entre 1923 et 1928, le barrage de Guerlédan, haut de 45 mètres et long de 208 mètres, retient 52 millions de mètres cubes d'eau.

- Si le sujet vous intéresse, ne manquez surtout pas le musée
- de l'électricité qui retrace l'histoire de la construction
- de l'usine hydroélectrique de Guerlédan.



2

### Anse de Sordan (Saint-Aignan)

Partir de l'anse de Sordan, c'est découvrir une agréable crique dédiée aux plaisirs nautiques et lovée au cœur d'une forêt de 3 000 hectares.

- Même si vous décidez de rester déjeuner à Sordan, vous ne pourrez pas résister très longtemps à l'appel de ce taillis de chênes et de hêtres empli des chants de nombreux passereaux et des tambourinements sonores des pics noirs.



4

### Trégnanton (Bon-Repos-sur-Blavet)

En suivant le chemin, vous serez transporté sur les hauteurs, là où des rochers abrupts surplombent Guerlédan et vous offrent des panoramas exceptionnels.

- Perché et ouvert, le site de Trégnanton se présente comme l'un des plus beaux points de vue sur le lac.



3

### Bon Repos (Bon-Repos-sur-Blavet)

Ce site porte bien son nom, tout y invite le visiteur à se poser : le calme tranquille des eaux du canal de Nantes à Brest, le vieux pont de pierre qui les enjambe, les vestiges de l'imposante abbaye cistercienne du 13<sup>e</sup> siècle...



6

### Landroanec (Guerlédan)

À Landroanec, après avoir traversé la digue et contourné le manoir restauré de Porz Braz, vous aurez peut-être l'impression de vous fondre peu à peu dans le décor. Jamais vous ne serez aussi proche de la vie des berges du lac qu'en cet endroit perché au-dessus des zones humides et enfoui dans le feuillage des saules.

- Si vous êtes amateur de pêche, vous pouvez disposer d'un ponton et ce même si vous avez des difficultés de déplacement.

5

### Beau Rivage (Caurel)

Si vous aimez l'ambiance des petites stations balnéaires, Beau Rivage est une porte d'entrée qui vous séduira.

- C'est ici qu'a été aménagée l'une des plus grandes plages de Guerlédan et c'est de là que partent les vedettes qui vous emmènent en promenade sur les eaux tranquilles du lac.



7

### Anse de Guerlédan / Rond-Point du lac (Guerlédan)

Le point de départ du rond-point du lac est situé à deux kilomètres de Mûr-de-Bretagne, près du bois de Cornec. De là, vous apercevrez le barrage de Guerlédan. Pour atteindre le rivage en contrebas et découvrir une jolie vue sur l'un des éperons rocheux du bois de Caurel, vous devrez suivre d'étroits escaliers le long de la Base Départementale de Plein Air.

- Ce site accueille notamment la station VTT de Guerlédan.
- Si le cœur et les mollets vous en disent, 12 circuits balisés vous attendent avec des niveaux de difficulté adaptés à vos capacités.



**L'itinéraire du tour du lac est ouvert dans sa totalité (40 km) du 1<sup>er</sup> mars au 30 septembre.**

**Mais du 1<sup>er</sup> octobre au 29 février, des restrictions existent sur les 2 rives.**

- ➔ **Sur la rive Nord** côté Côtes d'Armor un tronçon est fermé aux promeneurs : le bois de Caurel. Pour être admis à emprunter la déviation indiquée sur le terrain par des panneaux.
- ➔ **Sur la rive Sud** côté Morbihan, un tronçon est fermé aux promeneurs : le GR 3415 et Equibreizh, de la Butte de Malvan à l'Écluse de Bellevue (panneau signalétique sur le terrain).

**Modérez vos cueillettes.** Certaines fleurs sauvages sont protégées et toutes sont si délicates qu'elles fanent en quelques heures. En restant sur les sentiers, vous éviterez de piétiner les jeunes pousses et de détériorer les sols.

**En forêt de Quévenec, vous vous promenez dans une propriété privée où la cueillette des champignons est payante et soumise à une réglementation.**

**Informations auprès de M. Du Pontoux au 02 96 24 90 12 ou 02 96 24 95 67.**




**Bon-Repos-sur-Blavet Laniscat**



**Pour tous, des chemins plus faciles d'accès**

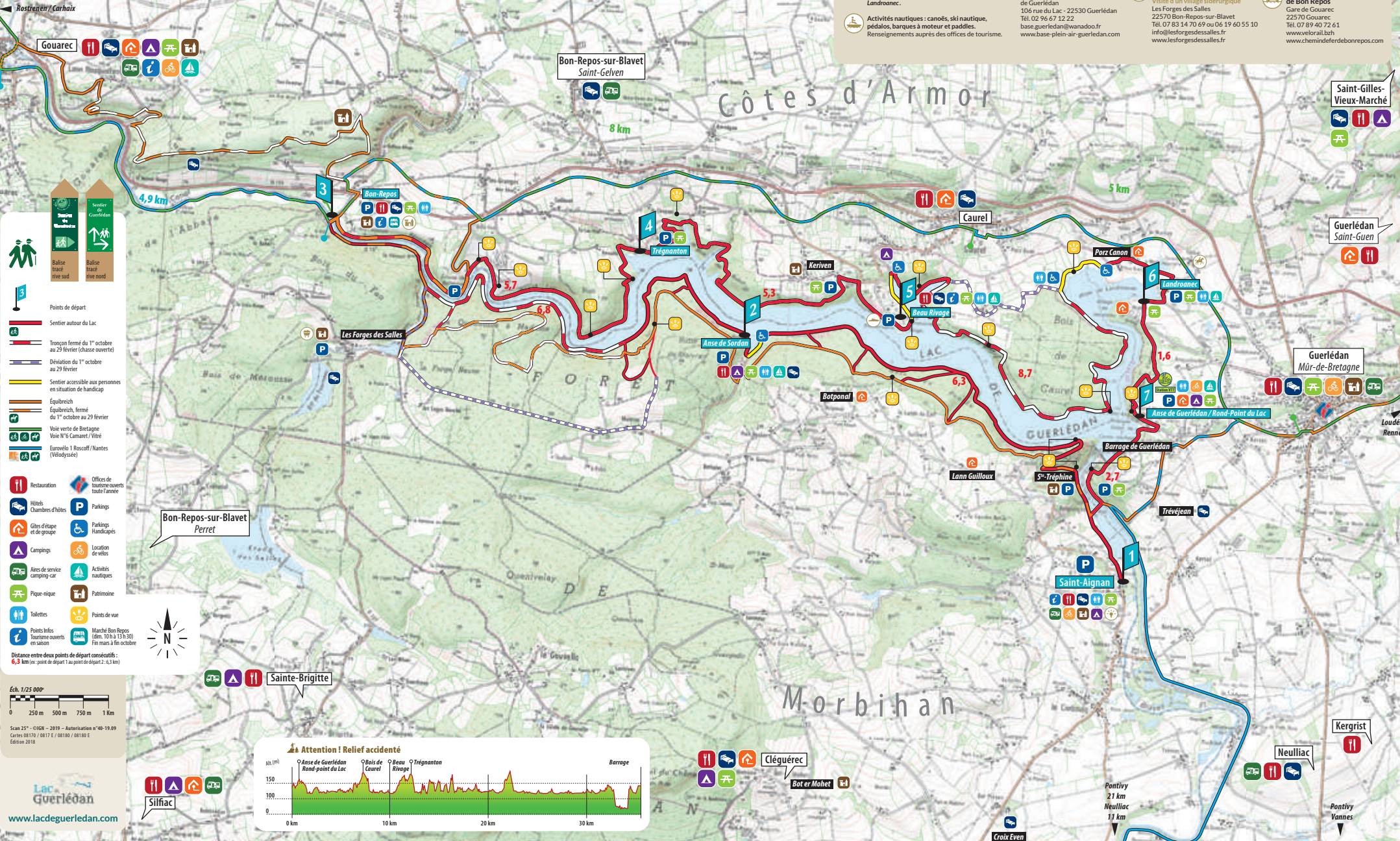
Promeneurs occasionnels, des itinéraires plus faciles d'accès vous permettent d'effectuer la promenade sans difficulté particulière. Des tronçons sont accessibles à tous, y compris aux personnes à mobilité réduite, avec aire de stationnement et toilettes adaptées à proximité :  
- entre Landroennec et le parking du bois de Caurel (600 m)  
- entre l'anse de Kergiff et Beau Rivage (800 m)

Un panneau de pêche sécurisé et sécurisé permet aussi en situation de handicap à être aménagé à Landroennec pour satisfaire les amateurs de pêche.



**Quelques contacts pour des escapades réussies**

- Les vedettes de Guerledan**  
Croisières-promenades (1 h 30) et croisières-restaurant (3 h)  
Beau Rivage - 22530 Caurel  
Tél. 02 96 28 52 64  
www.guerledan.com
- Centre équestre de Guerledan**  
Treffaut - 22530 Guerledan  
Tél. 06 50 53 74 33  
www.centre-equestre-guerledan.com  
Ouvert toute l'année
- Musée de l'Électricité**  
Electrothèque du lac de Guerledan  
Rue du Musée - 56480 Saint-Aignan  
Tél. 02 97 27 51 39  
musee.electricite@pontivycommunaute.com  
www.musee-electricite-guerledan.com  
Location de vélos électriques en juillet-août
- Station VTT de Guerledan**  
10 circuits balisés (300 km)  
Location de vélos pour les personnes disposant de VTT personnels.  
Locations de VTT / Sorties accompagnées  
Base Départementale de Plein Air de Guerledan  
106 rue du Lac - 22530 Guerledan  
Tél. 02 96 67 12 22  
base.guerledan@wanadoo.fr  
www.base-plein-air-guerledan.com
- Les Forges des Salles (18<sup>e</sup> et 19<sup>e</sup> siècles)**  
Visite d'un village sidérurgique  
Les Forges des Salles  
22570 Bon-Repos-sur-Blavet  
Tél. 07 89 40 72 41  
info@lesforgessedesalles.fr  
www.lesforgessedesalles.fr
- Abbaye de Bon Repos**  
Expositions, animations et visites Bon Repos  
22570 Bon-Repos-sur-Blavet  
Tél. 02 96 24 82 10  
abbaye.bon-repos@wanadoo.fr  
www.bon-repos.com
- Vélo-rail et chemin de fer de Bon Repos**  
Gare de Gouarec  
22570 Gouarec  
Tél. 07 89 40 72 41  
www.velorail.bzh  
www.chemindeferbonrepos.com
- Activités nautiques : canoës, ski nautique, pédalos, barques à moteur et paddles.**  
Renseignements auprès des offices de tourisme.



- Points de départ**
- Sentier autour du Lac
  - Tronçon fermé du 1<sup>er</sup> octobre au 29 février (chasse ouverte)
  - Déviations du 1<sup>er</sup> octobre au 29 février
  - Sentier accessible aux personnes en situation de handicap
  - Equibreizh
  - Equibreizh, fermé du 1<sup>er</sup> octobre au 29 février
  - Voie verte de Bretagne
  - Voie N°6 Camaret / Vitré
  - Eurovelo 1 Roscoff / Nantes (Vélodyssée)

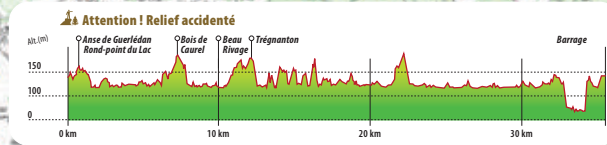
- Restauration
- Hôtels Chambres d'hôtes
- Gîtes d'étape et de groupe
- Campings
- Aires de service camping-car
- Pique-nique
- Toilettes
- Points Infos Tourisme ouverts
- Offices de tourisme ouverts toute l'année
- Parkings
- Parkings Handicapés
- Location de vélos
- Activités nautiques
- Pâtisserie
- Points de vue

Ech. 1/25 000

0 250 m 500 m 750 m 1 km

Scan 25° - OIGN - 2010 - Autorisation N° 40-19-09  
Cartes 08170 / 08172 / 08180 / 08182  
Edition 2018

**Lac Guerledan**  
www.lacdeguerledan.com



Siifac

Sainte-Brigitte

Cléguérec

Neulliac

Pontivy 21 km  
Neulliac 11 km

Pontivy Vannes

Kergrist

Craix Even

Bot er Mohet

Trévéjan

Lann Guilloux

S<sup>t</sup>-Tréphine

Barrage de Guerledan

Anse de Guerledan / Rond-Point du Lac

Landroennec

Porz Canon

Beau Rivage

Caurel

Tréganton

Lez Forges des Salles

Bon-Repos

Bon-Repos-sur-Blavet Saint-Gelven

Gouarec

Rostrenen / Carhaix

Saint-Gilles-Vieux-Marché

Guerledan Saint-Guen

Guerledan Mûr-de-Bretagne

Loudéac Rennes

# Rand'Eau autour des lacs

DÉCOUVRIR  
AIMER  
PROTÉGER



Périmètre RBI

## 4 boucles de randonnée à proximité du Lac de Guerlédan



### Circuit du barrage de Guerlédan

Commune de Saint-Aignan

13 km 4 h Moyen

Départ : parking de l'église  
Document détaillé disponible à l'office de tourisme de Pontivy



### À la découverte du Bois de Caurel

Sentier à thème des ardoisiers  
Commune de Caurel

6 km 1 h 30 Soutenu

Départ : parking à l'anse du Gouïno (entrée du bois de Caurel)  
Livret de découverte disponible à l'Office de Tourisme de Guerlédan



### Tour du lac de Guerlédan à pied



### Circuit de la Butte de Malvrán

Commune de Saint-Aignan

12 km 3 h 30 Soutenu

Départ : parking de l'anse de Sordan  
Document détaillé disponible à l'office de tourisme de Pontivy



### A la découverte du bois de Keriven

Sentier à thème des ardoisiers  
Commune de Caurel

2 km 1 h Facile

Départ : parking au lavoir à l'entrée du hameau de Keriven  
Livret de découverte disponible à l'Office de Tourisme de Guerlédan



40 km



### Réserve biologique de la Butte de Malvrán

La forêt départementale de la Butte de Malvrán, au sein du grand massif de Quénécan, est classée en réserve biologique intégrale (RBI).

Elle reste ainsi en libre évolution, sans coupe d'arbres, pour une plus grande naturalité, tout en permettant la circulation sur les chemins balisés.

# Comment se rendre au lac de Guerlédan ?



en voiture  
 Paris ..... 4 h 30  
 Rennes ..... 1 h 15  
 Saint-Brieuc ..... 35 mn  
 Vannes ..... 55 mn



en TGV  
 Paris / Saint-Brieuc 2 h 13  
 Paris / Vannes ..... 2 h 30



en autobus  
 ligne 20 loudéac /  
 Carhaix-Plouguer  
 0810 22 22 22  
 de 7h à 20h  
[www.mobibreizh.bzh](http://www.mobibreizh.bzh)



en avion  
 Lorient ..... 1 h  
 Rennes ..... 1 h 15



en ferry  
 Saint-Malo / Porthmouth  
 Roscoff / Cork  
 Roscoff / Plymouth

tibus devient BREIZHGO Le réseau de transport de la Région Bretagne



en TER  
 Ligne Saint-Brieuc / Loudéac  
 Ligne Vannes / Pontivy

Contact  
 TER Bretagne ou La Compagnie  
 des Transports du Morbihan  
 Tél. 02 97 01 22 01



Informations randonnées sur les sites internet des Départements du Morbihan et des Côtes d'Armor

Site internet du Morbihan  
<http://www.morbihan.com>

Site internet des Côtes d'Armor  
[rando.cotesdarmor.com](http://rando.cotesdarmor.com)



## Pour des renseignements complémentaires



[www.lacdeguerledan.com](http://www.lacdeguerledan.com)



Office de tourisme  
 Loudéac Communauté  
 Bretagne Centre

1 place de l'église  
 22530 Guerlédan  
 Tél. 02 96 28 51 41  
[tourisme.murdebretagne@orange.fr](mailto:tourisme.murdebretagne@orange.fr)  
[www.centrebretagne.com](http://www.centrebretagne.com)



Office de tourisme  
 de Pontivy-Communauté

2 quai Niémen - Péniche Duchesse Anne  
 56300 Pontivy  
 Tél. 02 97 25 04 10  
[tourisme@pontivycommunaute.com](mailto:tourisme@pontivycommunaute.com)  
[www.tourisme-pontivycommunaute.com](http://www.tourisme-pontivycommunaute.com)



Office de tourisme  
 du Kreiz Breizh

Office de Tourisme  
 du Kreiz Breizh

6 rue Abbé Gibert  
 22110 Rostrenen  
 Tél. 02 96 29 02 72  
[office@tourismekb.com](mailto:office@tourismekb.com)  
[www.tourismekreizbreizh.com](http://www.tourismekreizbreizh.com)