



Carrefour de
la Haute
Auvergne



Piscine

Cinéma

Camping

Marché

WWW.MURAT.FR ☎ 04 71 20 03 80

Rejoignez-nous
et randonnez
l'esprit libre



Pour mieux connaître la fédération, les adresses des associations de votre département, pour tout savoir sur l'actualité de la randonnée, pour adhérer ou découvrir la collection des topo-guides.

Tout sur
www.ffrandonnee.fr



www.ffrandonnee.fr

Ne pas jeter sur la voie publique




Le Sentier de Giou

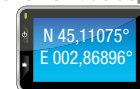
Ville de Murat,
au cœur des monts du Cantal

SITUATION

Murat, à proximité du Lioran, du Puy Mary et du Plomb du Cantal, à 25 km au nord-ouest de Saint-Flour par la D 926



GPS Point de départ



2 à 3 H

5 KM

PARKING

centre-ville de Murat ou au 5 (parcours non-voyants)

Partez sur les traces des animaux de la région ! Idéal pour un pique-nique en famille avec petits et grands, ce sentier vous offre une vue panoramique sur Murat et les monts du Cantal. Ce sentier est adapté aux non-voyants à partir de la stèle écrite en braille 5 (parking au départ).



À DÉCOUVRIR EN CHEMIN

- jeux de piste à la rencontre des animaux de la région • au sommet, un point de vue sur Murat et ses alentours
- les monts du Cantal

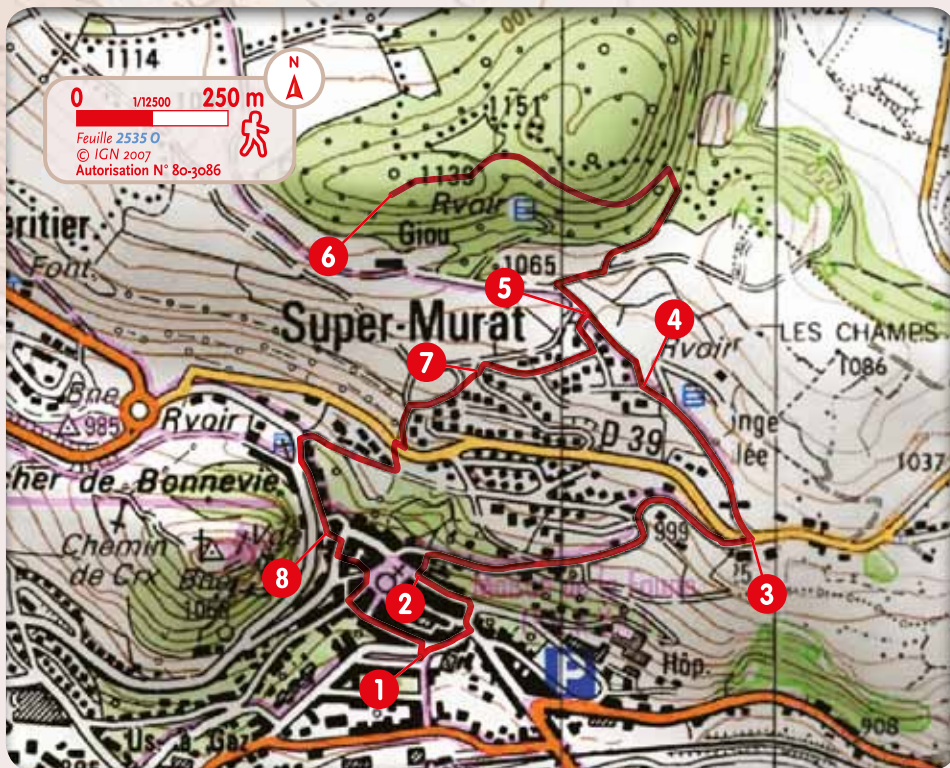


Table d'orientation / Vue panoramique



RFN2-1 - Le nom RandoFiche® est une marque déposée, nul ne peut l'utiliser sans l'autorisation de la Fédération française de randonnée pédestre © FFRandonnée 2012.
Entretien du sentier : Commune de Murat. Rédaction des textes : Commune de Murat et Comité départemental de la randonnée pédestre du Cantal.

© Commune de Murat

Code de balisage **FFRandonnée**

- Bonne direction
- Changement de direction
- Mauvaise direction

BALISAGE

- empreinte sur fond vert

DIFFICULTÉS !

- dénivelée assez importante
- escaliers

**À DÉCOUVRIR DANS LA RÉGION**

- circuit de découverte du vieux Murat • mémorial des déportés de Murat • Maison de la Faune
- Chalinargues : Maison de la Pinatelle • lac du Pêcher • Laveissière : Maison du Buronnier
- Coltines : Musée de l'Agriculture

**Office du tourisme le plus proche**

- Maison du tourisme et du Parc des Volcans d'Auvergne, place de l'Hôtel de Ville, 04 71 20 09 47, www.officedetourismepaysdemurat.com

**Comité du Cantal,**

- 130, avenue du Général-Leclerc, 15000 Aurillac, <http://cdrp15.voila.net>

**Hébergement**

Pensez à réserver !

Camping municipal Le Stalapos**

- 04 71 20 01 83, 15300 Murat, www.camping-murat.com
- Autres hébergements : liste disponible à l'Office de tourisme du pays de Murat

Commune de Murat,

www.murat.fr



Signalétique
du Sentier
de Giou

> Le départ se situe en face de l'hôtel de ville, place du Balat.

1 Se diriger vers l'hôtel de ville, puis s'engager dans la rue du Faubourg-Notre-Dame. Avant une fontaine, monter à gauche quelques marches. Traverser la rue du Bon-Secours et continuer de monter les marches jusqu'à la rue Porte Saint-Esprit ; aller à gauche (dans l'axe de la rue, vue sur la statue Notre-Dame de la Haute-Auvergne).

2 Emprunter à droite la rue des Remparts et déboucher plus haut dans la rue Marchadial que l'on emprunte à droite (point de vue) pour quitter le centre-ville. Après un virage à gauche, au carrefour, prendre à droite la route qui monte. Rejoindre la D39.

3 Traverser et poursuivre en face dans la rue de la Piniatelle. Passer un réservoir d'eau, une intersection et atteindre un départ de chemin sur la droite, entre des maisons.

4 S'engager sur ce chemin qui contourne les habitations. Plus loin, il retrouve le haut de la rue.

> Possibilité de commencer ici le parcours adapté aux non-voyants (parking).

5 Poursuivre tout droit dans le chemin. Au carrefour suivant, marqué par une stèle, tourner à droite, puis s'engager dans le premier chemin à gauche. Bien tracé, bordé soit d'un guide au sol soit d'une main courante, il grimpe dans le sous-bois vers le sommet du plateau.

6 Au sommet, une aire de pique-nique permet d'admirer le panorama sur Murat et les monts du Cantal. Le retour est commun jusqu'au départ de la rue.

5 Prendre celle-ci à droite, puis suivre la rue de Peyre-Arse, encore à droite, jusqu'à un virage en épingle

7 Quitter la rue pour s'engager à droite dans un sentier en contre-bas ; il passe derrière les habitations, puis rejoint la D 39 ; l'emprunter à droite sur une dizaine de mètres, puis aller à gauche dans le sentier en contre-bas de la ruelle. Après une chicane, tourner à droite dans le chemin et rejoindre, un peu plus loin, la rue de Bonnevie. Partir à gauche, descendre vers la vieille ville par la rue de Lavergne, puis dans une impasse.

8 Prendre à gauche l'escalier qui débouche à l'angle de la rue d'Armagnac (belle demeure historique). Repartir à droite et suivre la deuxième ruelle à gauche, rue de la Vôte, qui débouche près de l'église. Passer à droite devant la halle du marché. Au carrefour, prendre à gauche la rue du 12-et-24-juin-1944 jusqu'à la mairie.

INCONTOURNABLE**MAISON DE LA FAUNE**

Abritée dans un hôtel particulier du XVI^e siècle, la Maison de la Faune présente, sur quatre niveaux, des collections d'une rare qualité : papillons et insectes du monde entier qui éblouissent par leur beauté, un patrimoine naturalisé de mammifères et d'oiseaux présentés dans leur environnement. Le tout dans une ambiance sonore. Ouverture toute l'année : renseignement à la mairie de Murat, 04 71 20 03 80, www.maisondelafaune.fr. N'oubliez pas de demander le livre-jeu pour les enfants, à l'accueil, et partez sur les traces des animaux de la région en empruntant le sentier de Giou.

Maison de la Faune
© Gilles Chabrier

