



ENDURO COUSTETE

Les joies du VTT gravitaire doivent rester accessibles par tous, quel que soit le niveau de pratique. Aussi, nous proposons plusieurs circuits entièrement accessibles car empruntant des portions de chemins larges et sans difficultés techniques. Sur ce circuit, variante du circuit Family, vous pourrez notamment découvrir de nouveaux points de vue sur la vallée du Louron, le lac de Génos-Loudenvielle et la chaîne des Pyrénées. Une courte remontée vous permettra de basculer sur le versant de Mont puis rejoindre la Tour du Moulor avant de descendre sur le Lac. Pour accéder au départ situé sur le parking de l'altiport, vous pourrez emprunter la télécabine SKYVALL. Cette piste, même si elle est très facile est à caractère descendant. Assurez vous d'avoir un vélo en bon état de fonctionnement, notamment au niveau du freinage.

Description du parcours




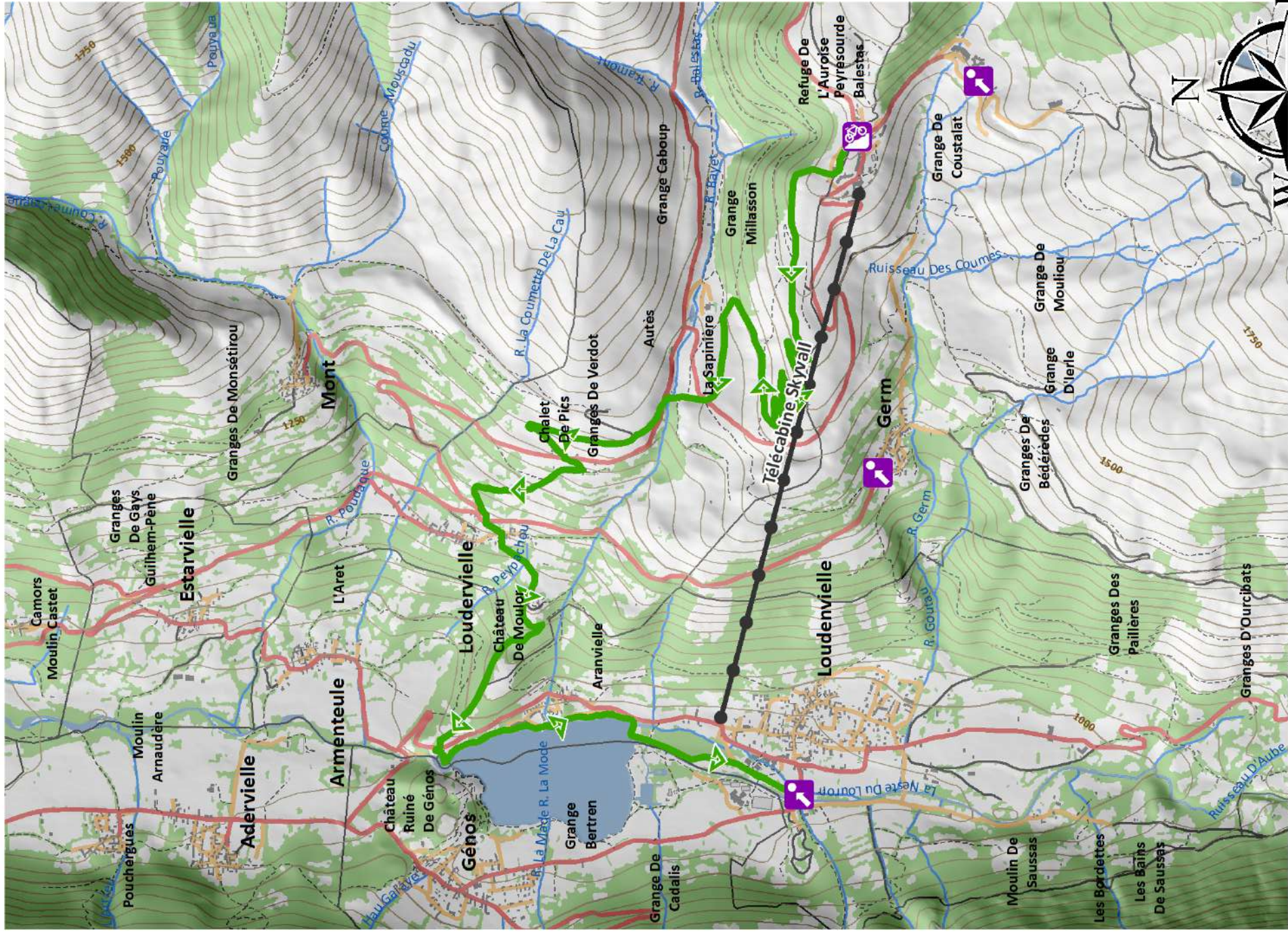
Longueur : 8,34 km
 Dénivelé négatif enduro : 641 m
 Liaison possible par la télécabine Skyvall

LE BALISAGE


Les différents circuits Enduro sont repérés par des noms. Leur niveau de difficulté s'identifie par un code couleur :

très facile	facile	difficile	très difficile
direction	fausse route	liaison	prudence ralentir





Difficulté du parcours



0,75 Miles



Point d'informations



Porte de départ

Sources : SIVAL®, BD TOPO©IGN® ; Production : Pyrénées Cartographie