

# LES HAUTS DU LAC DE PALADRU



Lac de Paladru



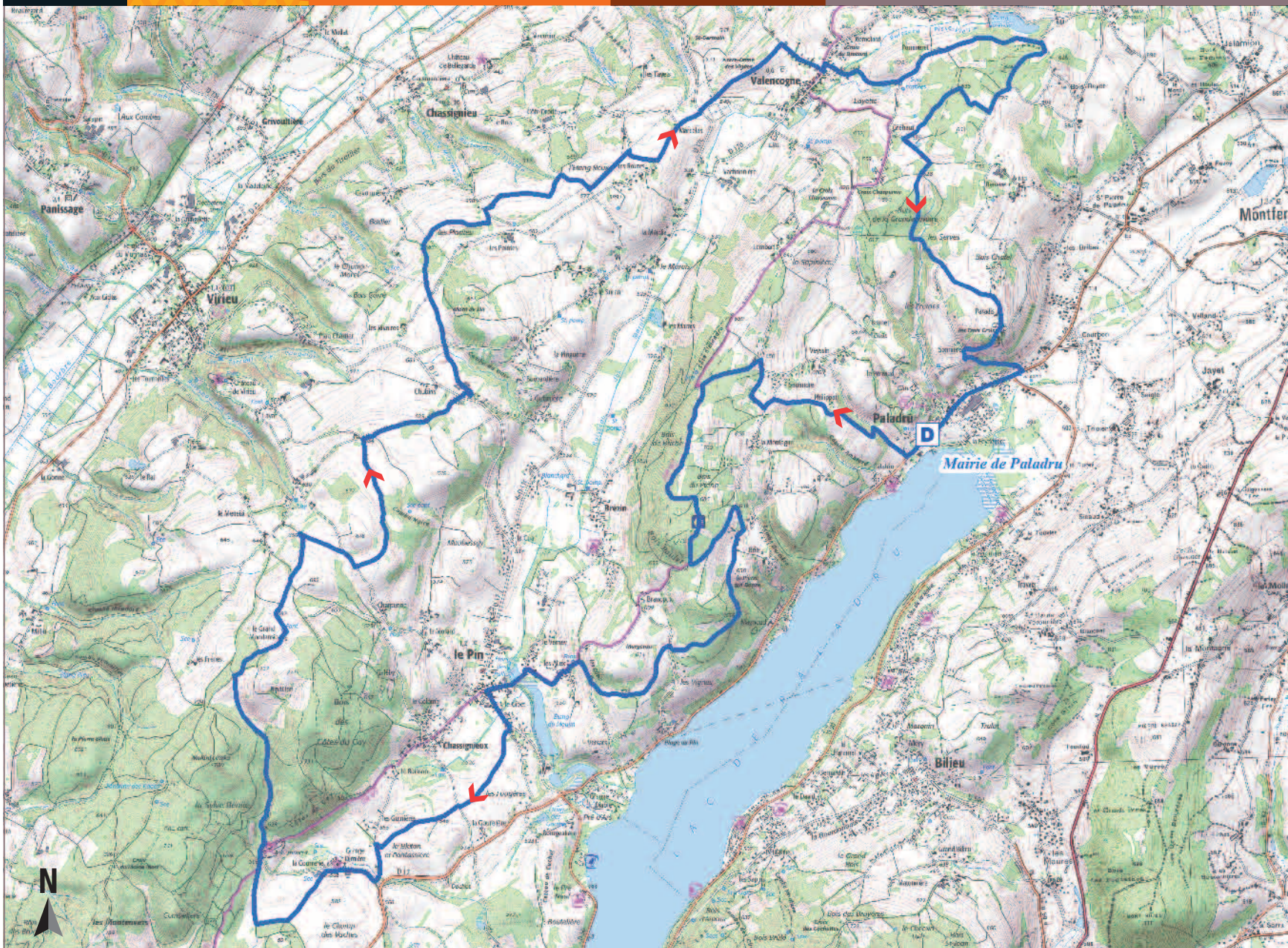
32 km



528 m de dénivelé



NIVEAU DE PRATIQUE



## BALISAGE DU CIRCUIT



Direction et n° circuits



Fausse route



Danger

RECOMMANDATION : RESPECTEZ  
LES PRAIRIES ET LES CULTURES EN RESTANT  
TOUJOURS SUR L'ITINÉRAIRE BALISÉ.

# PLAINE DE BLAUNE



Lac de Paladru



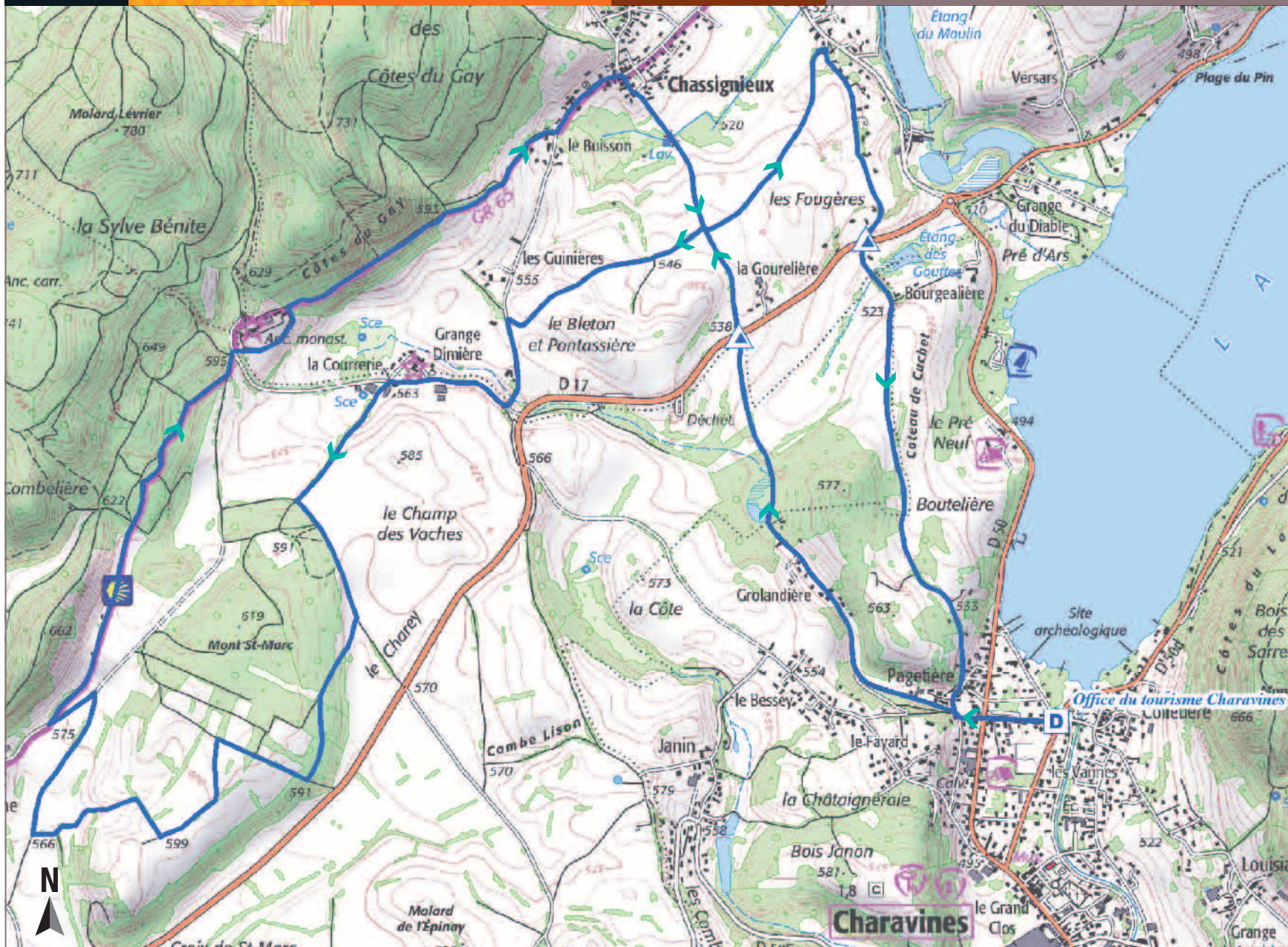
15 km



304 m de dénivelé



NIVEAU DE PRATIQUE



## BALISAGE DU CIRCUIT



Direction et n° circuits



Fausse route



Danger

RECOMMANDATION : RESPECTEZ  
LES PRAIRIES ET LES CULTURES EN RESTANT  
TOUJOURS SUR L'ITINÉRAIRE BALISÉ.

DESTINATION  
**PAYS**  
VOIRONNAIS

VOIRON  
LAC DE PALADRU  
CHARTREUSE

CIRCUIT VTT - N°18

# GRAND TOUR DU LAC



 Lac de Paladru

 50,9 km

 1546 m de dénivelé



NIVEAU DE PRATIQUE

## BALISAGE DU CIRCUIT

 Direction et n° circuits  
17 4 9

 Fausse route

 Danger

RECOMMANDATION : RESPECTEZ  
LES PRAIRIES ET LES CULTURES EN RESTANT  
TOUJOURS SUR L'ITINÉRAIRE BALISÉ.

 OFFICE DE TOURISME  
**Pays Voironnais**  
VOIRON • LAC DE PALADRU • CHARTREUSE

www.paysvoironnais.info

# AUX PORTES DE LA CHARTREUSE



Valdaine



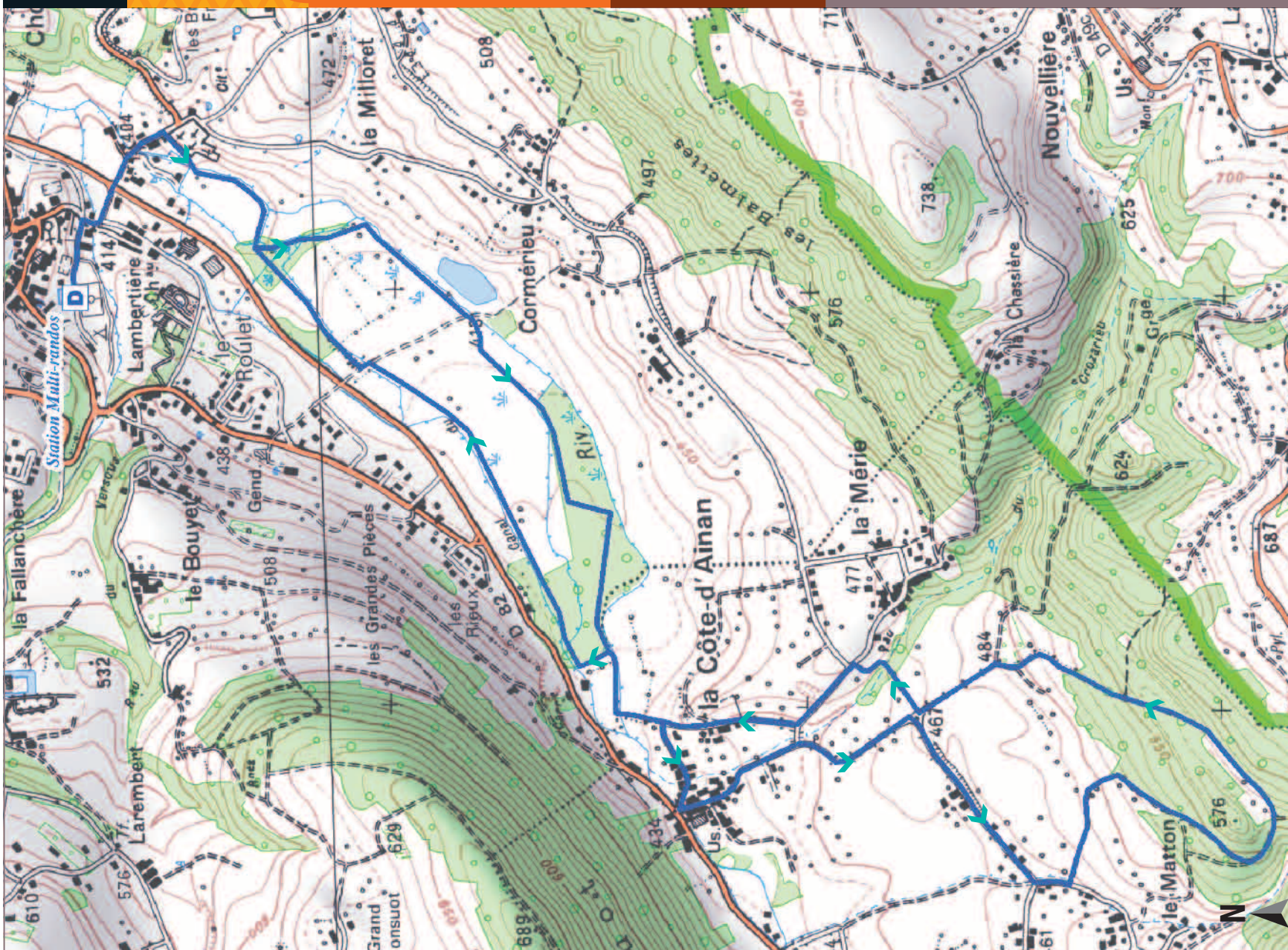
9,2 km



230 m de dénivelé



NIVEAU DE PRATIQUE



## BALISAGE DU CIRCUIT



Direction et n° circuits



Fausse route



Danger

RECOMMANDATION : RESPECTEZ  
LES PRAIRIES ET LES CULTURES EN RESTANT  
TOUJOURS SUR L'ITINÉRAIRE BALISÉ.

# DE MARAIS EN CHÂTEAUX



Valdaine



11,8 km



240 m de dénivelé



NIVEAU DE PRATIQUE



## BALISAGE DU CIRCUIT



Direction et n° circuits



Fausse route



Danger

RECOMMANDATION : RESPECTEZ  
LES PRAIRIES ET LES CULTURES EN RESTANT  
TOUJOURS SUR L'ITINÉRAIRE BALISÉ.